




MINISTERSTVO
PRO MÍSTNÍ
ROZVOJ ČR

OBCEPRO
PROGRAM ROZVOJE OBCE

PROGRAM ROZVOJE OBCE PETŘÍKOV



NA OBDOBÍ LET
2019 - 2023

Úvod

Plán rozvoje obce Petříkov je základním podkladem pro plánování investic, sestavování rozpočtů obce a koncepčním dokumentem, který bude nástrojem pro řízení rozvoje obce. Pomůže vytvořit harmonogram akcí, systém monitorovacích ukazatelů a navrhnout strukturu financování tak, aby byla zajištěna co nejvyšší míra transparentnosti při řízení rozvoje tohoto území.

Plán rozvoje je tedy dokumentem, jehož účelem je řádně a jednoznačně informovat občany, ale i sídlící společnosti o záměrech zastupitelstva obce ohledně směřování budoucího vývoje. Stanovit závazné mantinely rozvoje, které zabrání schvalování náhodných a nekoncepčních akcí, čímž se sníží nejen manažerské riziko zastupitelstva, ale i všech ostatních subjektů, kteří plánují jakoukoliv činnost v zájmovém území obce. Rozvojový plán obce Petříkov by se měl stát otevřeným dokumentem, který bude reagovat na aktuální situaci v obci, a proto jej bude zastupitelstvo obce revidovat a aktualizovat.

Plán rozvoje je i vhodnou pomůckou při řízení financí a rozpočtu obce, která umožňuje snadnější přístup k dotačním zdrojům, protože žadateli o dotaci umožňuje poukázat, že při realizaci investiční (neinvestiční) akce se nejedná o nahodilou činnost, ale o akci, která je součástí koncepčního rozvoje obce.

Dokument Program rozvoje obce Petříkov na období let 2019–2023 byl zpracován v rámci řešení projektu „Elektronická metodická podpora tvorby rozvojových dokumentů obcí“ (CZ.1.04/4.1.00/62.00008), jehož nositelem bylo Ministerstvo pro místní rozvoj ČR. Projekt byl financován z Operačního programu Lidské zdroje a zaměstnanost a ze státního rozpočtu České republiky.



obec Petřikov a Radimovice, v pozadí Praha



obec Radimovice, v pozadí Petříkov a vlevo Velké Popovice



obec Petřikov, v pozadí Všedobrovice a Kamenice



obec Radimovice, vpravo Horse Academy

A. ANALYTICKÁ ČÁST

A.1 Charakteristika obce

1. Území

Základní statistické údaje obce Petříkov

Počet částí obce:	2
Počet obyvatel k 1. 1. 2018	557
Katastrální výměra:	470 ha
Nadmořská výška:	444 m n. m.
Pošta:	Velké Popovice
Škola:	Velké Popovice
Zdravotnické zařízení:	Velké Popovice
Stavební úřad:	Velké Popovice
Finanční úřad:	Říčany
ORP:	Říčany
Vodovod:	ano
Plynofikace:	ano
Kanalizace (ČOV):	ano

Správní území obce Petříkov je umístěno ve dvou katastrálních územích:

Petříkov u Velkých Popovic - 259 ha

Radimovice u Velkých Popovic - 211 ha

Celkem - 470 ha

Obec Petříkov s částí Radimovice leží ve Středočeském kraji v jižní části bývalého okresu Praha-východ, jižně od hlavního města Prahy (vzdáleného cca 20 km), asi 4,5 km od dálnice D1 Praha-Brno, v těsném sousedství obce Velké Popovice, se kterou byl Petříkov vždy těsně spjat. Děti tam chodí do školy, je tam pošta i nejbližší základní zdravotnická péče.

Petříkov - původně osada Křížkového Újezdce se osamostatnil v roce 1930, od roku 1961 jsou trvalou součástí Petříkova i Radimovice. Území obce Petříkov tedy sestává ze dvou katastrálních území - KÚ Petříkov 258,87 ha a KÚ Radimovice 210,98 ha.

Nyní je Petříkov malou dynamickou obcí, ve které se opětovně rozvíjí soukromé hospodaření i podnikání a obec pozvolna buduje svoji občanskou vybavenost. Území obce vytváří rozhraní mezi urbanizovaným územím obcí umístěných podél dálnice D1 a atraktivním prostorem přírodního parku Velkopopovicko. Důležitý je i fakt, že území obce neleží v záplavové zóně a nachází se v 30-minutové dostupnosti od centra hlavního města.

Hlavní město a komerční pás zástavby podél dálnice D1 představují relativně dostatečnou možnost zaměstnání. Obec má ideální podmínky pro život - neznečištěné životní prostředí, zalesněná krajina, rybníky, čistý vzduch.

Historie obce

Obec Petříkov, do r. 1854 nazývaná Petrkovem, je rozložena na kopci západně od Velkých Popovic.

První zmínka o vsi Petrkově pochází z r. 1405 v souvislosti se jménem Heřmana z Petrkova. Ten je v pramenech zmiňován ještě v roce 1410. I další majitelé zboží se v 15. století psali s přídomkem z Petrkova - podle jedné verze byli větví pánů z Říčan. V pramenech je dále zmiňován Mirek z Petrkova (1427) a Mladota a Marek z Petrkova (1430). Z roku 1439 (1437 ?) je první zmínka o tvrzi v Petříkově. Tehdejší majitel Štěch z Petrkova byl omylem pokládán za mrtvého a jeho majetek - tvrz, poplužní dvůr a kmetčí dvory - byl v Benešově a Jílovém prohlášen za odumřelý. S nároky na dědictví vystoupila Katruše, vdova po Mirkovi Mikšovi z Říčan. Prokázalo se však, že Štěch žije a zůstává dál právoplatným majitelem. Štěch je připomínán ještě v roce 1440 jako účastník tzv. Čáslavského sněmu.

Jako další známý držitel zboží vystupuje až v r. 1460 Mirek z Petrkova. Patrně v roce 1488 získalo obec neznámým způsobem Nové Město pražské a připojilo ji ke kamenickému statku. Od jeho šestipanského úřadu jej koupil v r. 1498 Jan, syn Václava, měšťan Nového Města pražského, a začal užívat přídomku z Petrkova. Tvrz byla v této době asi pustá, protože v pramenech je od té doby zmiňován jen dvůr s příkopem. Podle místní tradice stávala tvrz jihozápadně od vsi v lese zvaném Čertovka, kde jsou dodnes patrné valy.

V roce 1509 je zmiňována louka u Petříkova, v roce 1518 koupilo Nové Město pražské dvůr s příkopem od Jana z Petrkova (Václavův syn) zpět a vzápětí ho prodalo řezníku Martinu Vodičkovi a jeho choti Anně. Ve stejném roce koupil Vodička od jakéhosi Trčky místní krčmu. Ze stejného roku pochází také první zmínka o rybníku v Petříkově. Další zmínky o naší obci jsou z let 1531, 1532 a 1543. V roce 1547 se Nové Město zúčastnilo odboje proti králi Ferdinandovi I. Habsburskému. Za trest mu byly zkonfiskovány veškeré statky. V roce 1548 král prodal Popovice, Petříkov a 4 další vesnice německému zemanovi Jiřímu Krejštňovi z Krejštňanu. Od té doby byl Petříkov většinou součástí Velkopopovického statku.

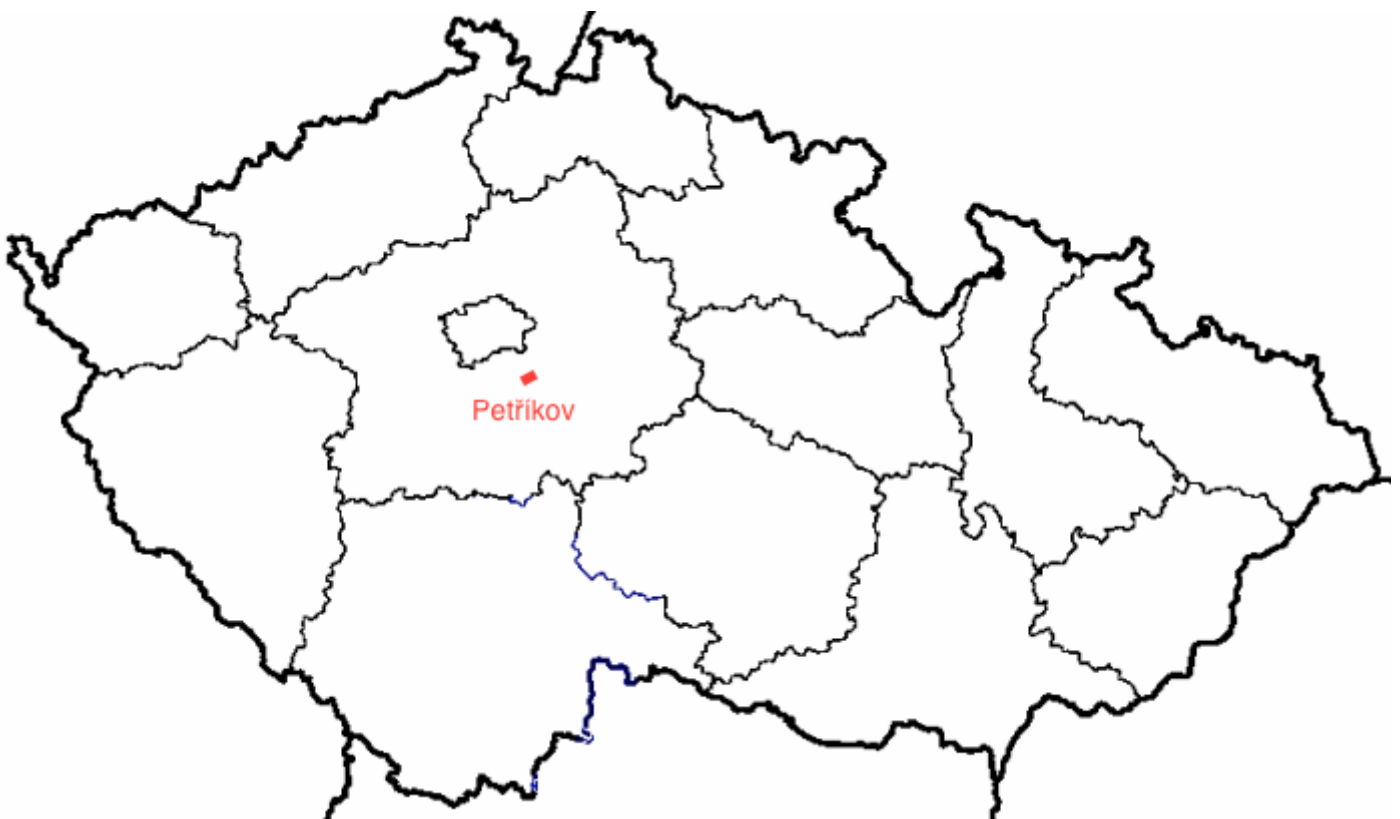
Později vlastnili popovický statek Hýzrlové z Chodů. V roce 1597 koupila panství Markéta Mošaurová z Valdova, rozená z Harasova. V roce 1615 měl Markétin syn, Vilém Mikuláš, na panstvích Dobřejovice, Štiřín a Popovice celkem 59 poddaných. V rukou Mošaurů byl Petříkov až do roku 1627, kdy zemřel Jiří Aleš Mošaur z Valdova. Popovický statek získala odkazem jeho žena Anna Marie, rozená ze Slavic, která se poté podruhé vdala za Hynka Mecerada z Reichenwaldu. Mecerad přežil svou choť i dceru v roce

1641 prodal Popovice i Petříkov Strahovskému premonstrátskému klášteru.

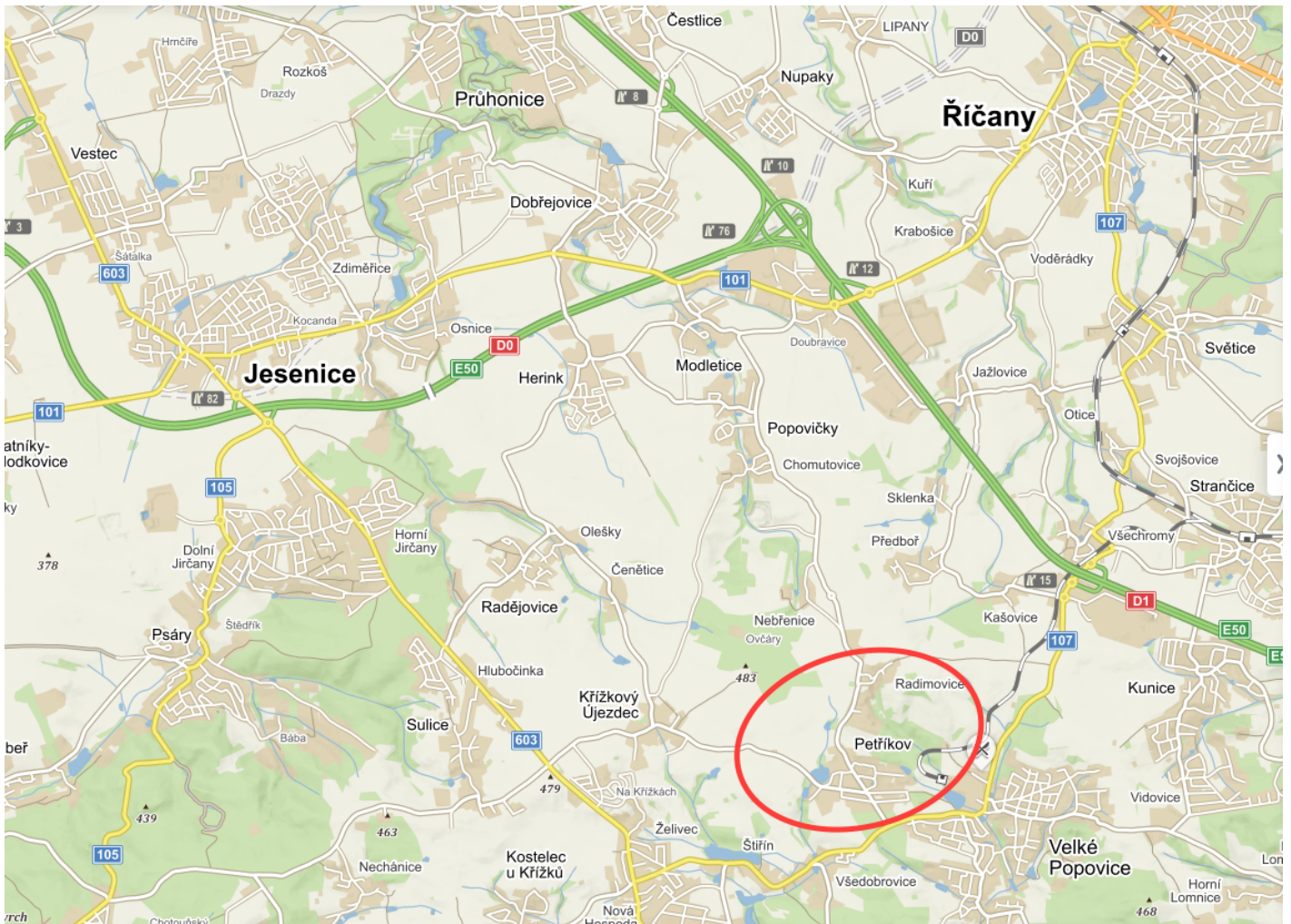
V době třicetileté války byly v naší obci původně 3 chalupnické grunty. Petříkov byl však nakonec za války vypleněn a obyvatelstvo bylo pravděpodobně vyvražděno či uprchlo. Obec, tak jako ostatní obce v okolí, zpustla. Po válce zde byla jen krčma, kterou vrchnost pronajímala.

Brzy poté však začal klášter ves systematicky znovuosidlovat. Byl obnoven poplužní dvůr a vedle hospody nechala vrchnost vystavět chaloupku, do níž usadila hrnčíře, zběha z Moravy.

V roce 1671 koupil Velkopopovické panství s Petříkovem benediktinský klášter u kostela sv. Mikuláše na Starém Městě pražském. V době vlády benediktinských mnichů bydlel v obci kněz - inspektor. V roce 1785 byl klášter zrušen císařem Josefem II. (Pro zajímavost: život v klášteře na konci jeho existence je popsán v románu Aloise Jiráska F.L.Věk.)



poloha obce na mapě České republiky, zdroj: vlastní



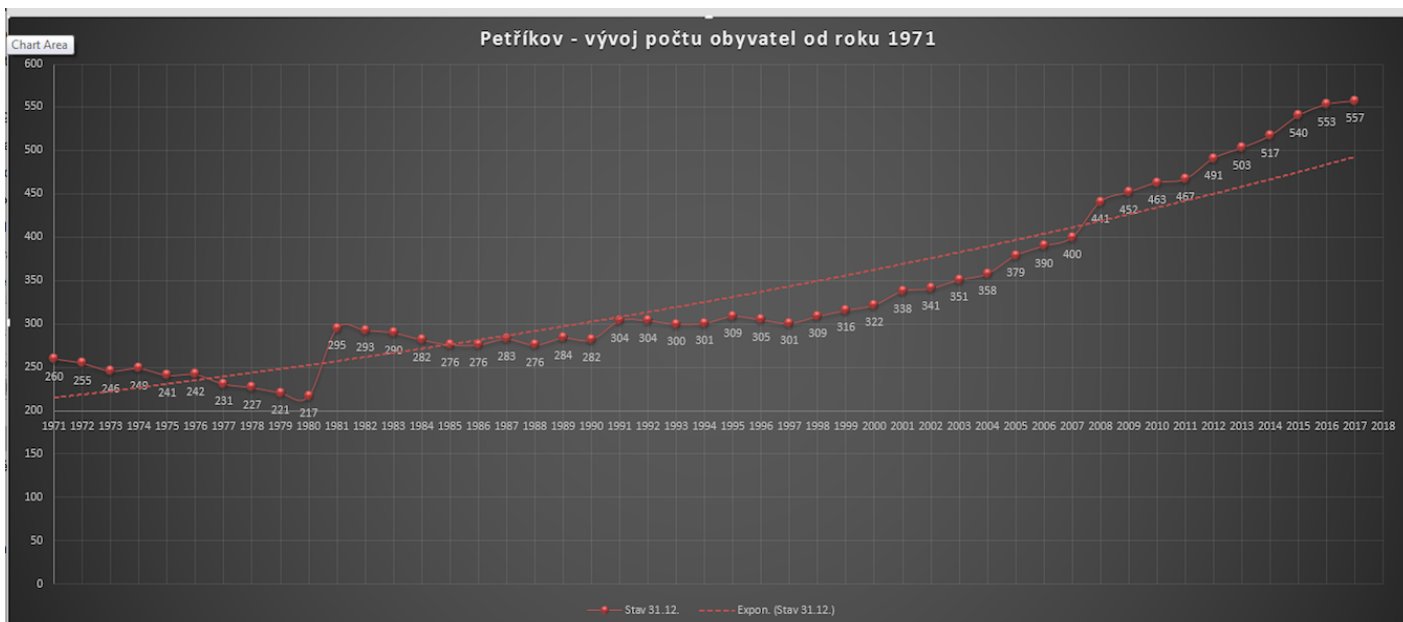
zdroj: mapy.cz



letecký pohled na katastrální území Petříkov a Radimovice - zdroj: ČÚZK

2. Obyvatelstvo

K 31.12.2017 v obci žilo 557 obyvatel, z toho 277 mužů a 280 žen. Tabulky níže ukazují vývoj počtu obyvatel obce v minulosti a v posledních letech. Vzhledem k poloze naší obce nedaleko území hlavního města Prahy a zároveň s ohledem na krásnou přírodu v našem okolí, se stala obec v posledních letech atraktivním lokalitou a dochází tak k výstavbě nových rodinných domů a tím i k nárůstu počtu obyvatel.



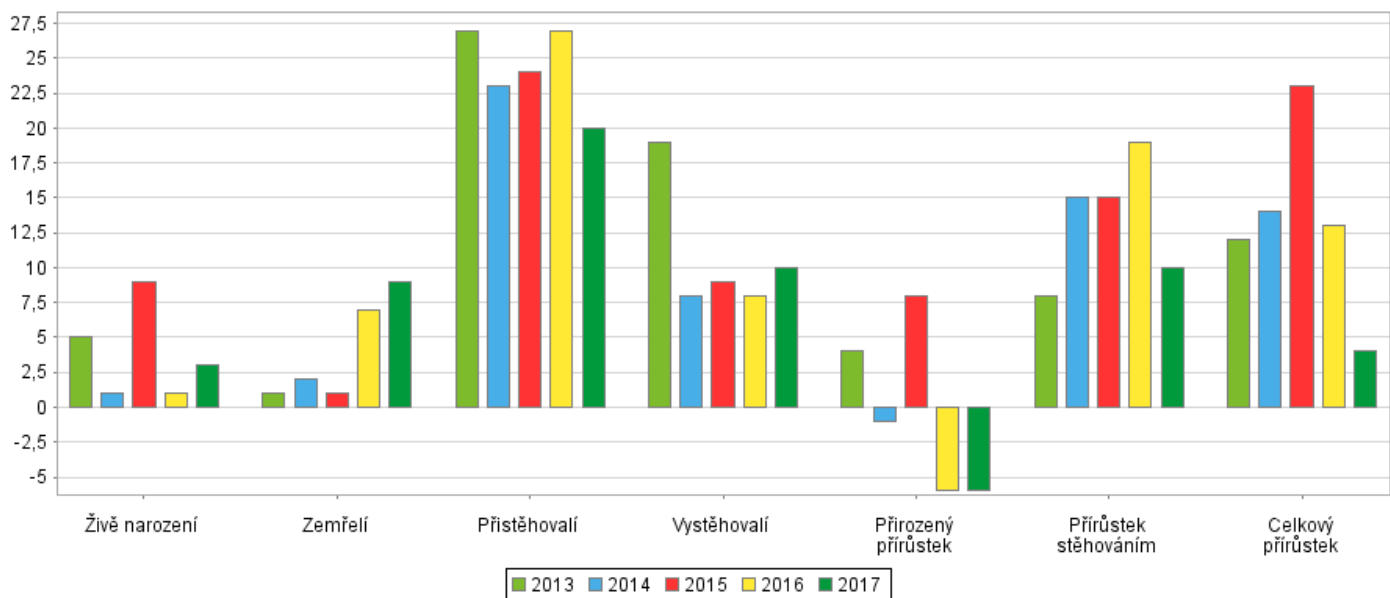
Stav obyvatel k 31.12.

Území:

		2013	2014	2015	2016	2017
Počet obyvatel celkem		503	517	540	553	557
v tom podle pohlaví	muži	255	263	275	279	277
	ženy	248	254	265	274	280
v tom ve věku (let)	0-14	103	105	119	120	124
	15-64	336	345	351	363	362
	65 a více	64	67	70	70	71
Průměrný věk		38,8	39,1	38,8	38,7	38,7

zdroj: ČSÚ

Celkový počet obyvatel se v obci Petřkov trvale zvyšuje. Nárůst počtu obyvatel ovlivnila nejvýrazněji výstavba nových rodinných domů v posledních deseti letech. Stoupá i počet trvale hlášených obyvatel, i když rozdíl mezi trvale bydlícími a skutečně bydlícími obyvateli je stále vyšší než bychom si přáli. Do obce se stěhují ve velké míře mladí lidé a rodiny. Průměrný věk obyvatel Petřkova je 38,7 let, přičemž průměr celé ČR je 41,9.



zdroj: ČSÚ

ROK	Počet obyvatel (občanů ČR) v obcích		kód obce ČSÚ	název obce	Občané ČR					Cizinci					Občané - celkem					ROK			
	Kraj	Obec 3. typu			Muži	Muži 15+	Ženy	ženy 15+	Celkem	15+ celkem	Muži	Muži 15+	Ženy	ženy 15+	Celkem	15+ celkem	Muži	Muži 15+	Ženy		ženy 15+	Celkem	15+ celkem
2013	Středočeský	Říčany	538612	Petřikov	247	202	244	188	491	390	8	6	5	5	13	11	255	208	249	193	504	401	2013
2014	Středočeský	Říčany	538612	Petřikov	252	206	249	191	501	397	11	11	7	7	18	18	263	217	256	198	519	415	2014
2015	Středočeský	Říčany	538612	Petřikov	264	213	263	201	527	414	11	11	6	6	17	17	275	224	269	207	544	431	2015
2016	Středočeský	Říčany	538612	Petřikov	267	216	269	202	536	418	12	11	8	8	20	19	279	227	277	210	556	437	2016
2017	Středočeský	Říčany	538612	Petřikov	266	217	276	208	542	425	11	10	8	8	19	18	277	227	284	216	561	443	2017
2018	Středočeský	Říčany	538612	Petřikov	270	217	284	218	554	435	11	10	8	8	19	18	281	227	292	226	573	453	2018

zdroj: Ministerstvo vnitra

Spolková činnost

V obci působí následující aktivní spolky

- Sbor dobrovolných hasičů a znovu obnovená Jednotka SDH
- Rybářský spolek Petřikov
- Myslivecké sdružení Dobřejovice

Organizují a pomáhají zejména při pořádání kulturních akcí (taneční zábavy, rybářské závody, dětské dny).

3. Hospodářství

Území obce bylo historicky kultivováno **pro zemědělskou výrobu**. V Petřikově se nachází zemědělský areál společnosti AGRO Jesenice u Prahy a.s., která obhospodařuje většinu zemědělské půdy v katastru naší obce.

Druhy pozemků (ha)

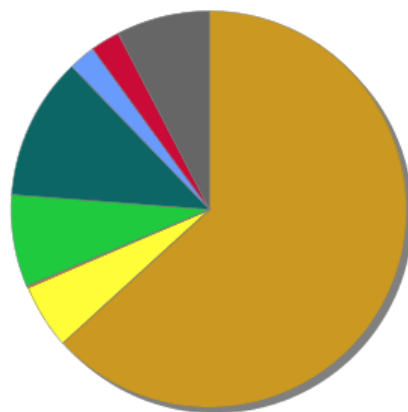
	31. 12. 2016	31. 12. 2017
Celková výměra	470,07	470,06
Zemědělská půda	364,34	358,06
Orná půda	303,44	297,20
Chmelnice	-	-
Vínice	-	-
Zahrada	24,62	24,56
Ovocný sad	0,79	0,79
Trvalý travní porost	35,50	35,51
Nezemědělská půda	105,73	112,01
Lesní pozemek	54,84	54,83
Vodní plocha	10,11	10,11
Zastavěná plocha a nádvoří	11,47	11,52
Ostatní plocha	29,32	35,55

Kód: PU-MOSZV-01/5

zdroj: ČSÚ

Druhy pozemků (ha)

[ParDatKr]



Orná půda	Chmelnice	Vínice	Zahrady	Ovocné sady	Trvalé travní porosty	Lesní pozemky	Vodní plochy	Zastavěné plochy	Ostatní plochy
-----------	-----------	--------	---------	-------------	-----------------------	---------------	--------------	------------------	----------------

zdroj: ČSÚ

Hospodářské budovy a některé stavající rodinné domy v obci jsou využívány pro drobnou **podnikatelskou činnost**, avšak nové plochy pro průmyslovou výrobu a jinou výrobu nejsou navrhovány, a to vzhledem k rozsahu a charakteru území zemědělsky využívané krajiny a okolních sídel, kde jsou podmínky pro výrobu bez narušení charakteru území příznivější (viz ZÚR SK).

Počet ekonomických subjektů v obci	Celkem		177
	Obchodní společnosti	celkem	34
		z toho akciové společnosti	3
		Družstva	
	Státní podniky		
	Fyzické osoby	soukromí podnikatelé podnikající dle živnostenského zákona	124
		zemědělství	1
soukromí podnikatelé podnikající dle jiných zákonů		4	

zdroj: ČSÚ

Oblast služeb zastupuje v obci například prodejna potravin, pohostinství, thajská restaurace, autoprava, kadeřnictví, manikúra, pedikúra, Horse Academy.....

Cestovní ruch

Z hlediska atraktivity cestovního ruchu se obec Petříkov nachází mimo turisticky vyhledávané oblasti. Určitým přínosem pro turismus je areál pivovaru Kozel ve Velkých Popovicích, jenž se částečně rozkládá v katastrálním území Petříkova. Do areálu dopravuje každý víkend turisty mimo jiné obnovená vlečka, vedoucí ze železniční zastávky Strančice do areálu pivovaru. Nejvíce turistů přilákají každoročně do pivovaru začátkem června slavnosti piva nazvané Den Kozla.

Okolí obce Petříkov je atraktivní svým vzhledem. Kopcovitý charakter krajiny je tak lákadlem především pro aktivní formu trávení volného času - turistika, cyklistika. V obci se nenachází žádné rekreační ani ubytovací kapacity pro provozování krátkodobé rekreace.

4. Infrastruktura

Dopravní infrastruktura

Obcí prochází :

- komunikace II. třídy II/107 a její přeložka
- komunikace III. třídy III/00320 a III/0326a
- železniční vlečka Petříkov – Strančice

Dopravní obslužnost

Spojení obce s okolními vesnicemi či městy zajišťuje autobusová doprava. Přes obec jezdí 2 linky a to konkrétně linka 363 (Integrovaný dopravní systém Hlavního města Prahy) z Opatova do Velkých Popovic, která jezdí ve špičce pravidelně po hodině, a dále také linka č. 461 – Strančice – Kamenice, která zajišťuje návaznost na vlakové spojení do Prahy či do Benešova. Přes víkend je autobusové spojení značně omezeno, nikoliv však nemožné. Přes sobotu a neděli jede linka č. 363 2x za den a linka č. 461 po dvou hodinách. V obci je celkem 6 autobusových zastávek – v centru obce Petříkov (jedna ve směru na Prahu a druhá ve směru na Velké Popovice), dále na jejím okraji se nachází zastávka Petříkov rozcestí (jedna ve směru na Kamenici a druhá ve směru na Velké Popovice a dále Strančice, kde je možná návaznost a vlakové spojení do Prahy či do Benešova a dále v osadě Radimovice se nachází zastávka linky 363, a to jedna ve směru na Prahu a druhá ve směru na Velké Popovice.

Pěší turistické a cyklistické trasy:

- turistická trasa žlutá – Radějovice, Křížkový Újezdec, Radimovice, Velké Popovice
- mezinárodní cyklotrasa č. 11 Praha – Vídeň (Green Way)
- místní cyklotrasa č. 0028 – Modletice, Popovičky, Radimovice, Petříkov, Velké Popovice

Technická infrastruktura

Technická infrastruktura je v naší obci na vysoké úrovni, nachází se zde:

- plynovody VTL DN 150 a STL
- regulační stanice VTL / STL u Petříkova
- nadzemní zásobovací vedení VN 22 kV
- místní síť VN 22 kV včetně trafostanic
- štolový přivaděč pitné vody Želivka včetně ochranných pásem
- vodovodní přivaděč pitné vody včetně posilovací AT stanice tlaku a rozvodů
- stávající vodní zdroje a vrty
- radiové komunikační trasy a vysílač Radimovka
- podzemní telekomunikační vedení

Vodní hospodářství

Vodovod

Zásobování pitnou vodou je realizováno centrálně ze skupinového vodovodu Kamenicko (z čerpací stanice Brtnice na štolovém přivaděči Želivka a prostřednictvím vodojemu na Mandavě).

Pitná voda slouží pro pokrytí potřeb obyvatel, občanského vybavení všeho druhu a pro pracovníky ve

všech sférách. Petříkov má dostatečně dimenzovaný veřejný vodovod, na který je možné napojit nově zastavované plochy. Pro Radimovice je vybudována tlaková AT stanice severně od Petříkova. Zásobovací síť pitné vody slouží a bude sloužit i pro odběr požární vody v celém území. Místně je možné využít vodu k hašení z nádrží na návsi v Radimovicích, z Velkého starého rybníka, Nového rybníka, z rybníků Brigádník, Pokutník a Popovický velký rybník.

Kanalizace

System tlakové splaškové kanalizace je v Petříkově a nově i v Radimovicích. Je napojen prostřednictvím měrné šachty na ČOV ve Velkých Popovicích ve vlastnictví Pivovaru Velké Popovice.

Vodní toky

Na území obce se nachází několik rybníků a vodních toků, a to konkrétně:

- Starý rybník (zvaný Dvorák)
- Nový rybník
- Koupaliště
- Požární nádrž v Radimovicích
- Pokutník
- Brigádník (pod obecním úřadem)
- Pivovarský rybník
- Retenční nádrž (u místní komunikace pozemek 707)
- Mokřanský potok
- Petříkovský potok

Celé území patří do povodí Dolní Vltavy, odvodňují jej 2 potoky:

Mokřanský potok, který pramení u Radimovic a vlévá se do Pivovarského rybníka, ústí do Sázavy. Má dva bezejmenné přítoky na k.ú. Petříkov.

Petříkovský potok, který pramení v Radimovicích a vlévá se do Kamenického potoka, zvaného též Čakovický.

Plynofikace

V roce 2000/2001 byl v obci Petříkov a to včetně místní části Radimovice vybudován středotlaký plynovodní rozvod. Celá tato akce byla financována pouze z finančních prostředků obecního rozpočtu. Středotlaký plynovod je napojen v regulační stanici na pozemku pod koupalištěm.

Energetika

Obec je přiměřeně technicky vybavena. Elektrická energie je dostupná všem obyvatelům v hodnotách 230/400V. Stávající pokrytí území obce transformčním výkonem je v současné době vyhovující.

Veřejné osvětlení je instalováno v celém území Petříkova i Radimovic. Jelikož ve vnitřní části Petříkova bylo veřejné osvětlení vybudováno již na konci sedmdesátých let dochází nyní

postupné k modernizaci a doplňování veřejného osvětlení. Veřejné osvětlení je majetkem obce a současným provozovatelem je fy ELTODO – Osvětlení Týnec.

Internet

Na části území obce vedou komunikační kabely společnosti O2 a dále je zde provozován vysokorychlostní bezdrátový internet, a to těmito poskytovateli:

- Allstar Net
- Starnet
- Cheapernet

5. Vybavenost obce

Občanská vybavenost

Základní občanská vybavenost je dána možností malé obce, historickými okolnostmi i dědictvím nedávné minulosti.

V obci se nachází:

- Obecní úřad
- Požární zbrojnice (v obecním úřadu)
- Technické služby
- Mateřská škola Pastelka Petříkov
- Církevní mateřská škola v Petříkově
- Dětské hřiště u obecního úřadu
- Víceúčelové hřiště u obecního úřadu

Naše obec historicky vždy spolupracovala s vedením obce v blízkých Velkých Popovicích, kde se nachází základní škola, pošta, zdravotní středisko, kostel i hřbitov. Obec Petříkov se v minulosti podílela na výstavbě velkopopovické základní školy a v poslední době přispěla i finančně na její přístavbu pro zvýšení její celkové kapacity. V areálu základní školy je umístěna místní knihovna a v budově školy funguje i ZUŠ, která rozvíjí přirozený talent i petříkovských dětí v různých oblastech.

Do června 2010 navštěvovala většina petříkovských dětí velkopopovickou Mateřskou školku. V září 2011 byla v Petříkově otevřena nová obecní Mateřská škola Pastelka, příspěvková organizace s maximální možnou kapacitou 53 dětí. Od uvedení do provozu je školka zcela zaplněna a to především dětmi s trvalým pobytem v Petříkově.

„V roce 2000/2001 proběhla v naší obci plynofikace. Celá výstavba plynovodu v Petříkově i Radimovicích byla realizována pouze z prostředků obecního rozpočtu.

Na podzim roku 2010 byla zahájena výstavba tlakové kanalizace a vodovodu v Petříkově. Celá akce byla úspěšně dokončena kolaudací v únoru 2012. Vlastní výstavba mohla proběhnout zejména kvůli přidělené dotaci z OPŽP (Operační program Životního prostředí).

V roce 2016 po úspěšné žádosti o dotaci z Ministerstva zemědělství byly na tlakovou kanalizaci a vodovod napojeny i Radimovice.

Zásobování pitnou vodou je realizováno centrálně ze skupinového vodovodu Kamenicko.

V sedmdesátých letech minulého století byla místními občany vystavěna svépomocí budova prodejny, ve které se dodnes prodávají potraviny a základní spotřební zboží.

Další specializované obchody jsou ve Velkých Popovicích, Kamenici, v Říčanech a v Čestlicích.

Nejbližší základní dostupná lékařská péče pro děti i dospělé je soustředěna v budově střediska ve Velkých Popovicích , kde se nachází i lékárna. Ordinance odborných lékařů mohou občané obce navštěvovat především v Říčanech a v Praze.

Pro pořádání koncertů , tanečních zábav a setkávání občanů slouží sál místního hostince. Tady se konají setkání členů jednotky sboru dobrovolných hasičů obce, ale třeba i členů Mysliveckého sdružení Dobřejovice, ve kterém se sdružují myslivci z naší obce i z blízkého okolí.

V obci je pouze jedno dosluhující hřiště s asfaltovým povrchem, a proto bylo do vznikajícího územního plánu zařazeno území pro výstavbu nového multifunkčního hřiště.



budova obecního úřadu Petřikov



Materská škola Petřikov



Mateřská škola Petříkov včetně zahrady

6. Životní prostředí

Péči o čistotu obce a zachování přírodní rozmanitosti zdejší krajiny považujeme za jednu z nejdůležitějších oblastí rozvoje obce. Kvalita zdejšího života není zásadním způsobem nijak ovlivněna. Na území obce nejsou velké průmyslové zdroje znečištění ovzduší či jiných negativních dopadů na životní prostředí.

V obci byla v nedávných letech vybudována kanalizace, která odvádí odpadní vody do ČOV ve Velkých Popovicích.

Svoz komunálního odpadu je na základě smlouvy uzavřené obcí se společností FCC Česká republika, s.r.o. a je zajišťován jednou týdně, spolupráce funguje dobře. Pro separaci odpadu jsou u obecního úřadu v centru obce umístěny kontajnery na běžně tříděný odpad - sklo, papír, plast, před budovou MŠ Pastelka pak na textil. Zároveň provádí mateřská škola i sběr elektrozařízení. Sběr nebezpečného odpadu, kovů a velkoobjemového odpadu je realizován přistavením speciálních kontajnerů dvakrát ročně.

Na základě zpětné vazby od společnosti EKO-KOM (provoz systému třídění a využití odpadu) lze dle vyjádření zástupců obce konstatovat, že úroveň třídění odpadu v Petříkově se stále zlepšuje, k čemuž přispívá i nově zřízený kamerový systém dohlížející na správné třídění.

7. Správa obce

Obecní úřad a kompetence

Obecní úřad má sídlo v Petříkově č.p. 61.

Současné zastupitelstvo pro období 2018 -2022 má 7 členů. Součástí obecního zastupitelstva jsou i dva výbory, a to finanční a kontrolní. Zastupitelstvo se schází 1 x měsíčně.

Obec navenek zastupuje uvolněný starosta. V aktuálním volebním období (2018-2022) je to pan Miloš Kačírek.

Obecní úřad poskytuje služby CZECHPOINTu (bez ověřování podpisu a listin).

Stavebním úřadem je pro obec Stavební úřad ve Velkých Popovicích.

Vodoprávní úřad se nachází v Říčanech.

Obec zřizuje jednu příspěvkovou organizaci - Mateřskou školu se sídlem v Petříkově.

V roce 2011 založila obec společnost Technické služby Petříkov s.r.o., jejíž úkolem je především provozování vodovodu a kanalizace. Obec je 100% vlastníkem společnosti.

Hospodaření obce

Obec se snaží se svými finančními prostředky nakládat maximálně efektivně a hlavně účelně. Obec se snaží hospodařit s vyrovnaným rozpočtem. Účetnictví obce je zpracováno řádně a podléhá jak kontrole ze strany kontrolního zastupitelstva, tak kontrole z finanční správy. Účetnictví obce podléhá rovněž auditu nezávislého auditora a je prováděno za každý kalendářní rok.

Údaje z rozpočtu obce Petříkov v roce 2016, 2017 a 2018

PŘÍJMY	2016	2017	2018
Příjmy dle RUD:	7 401 785	8 124 364	9 030 878
Příjmy - místní a zákonné poplatky:	1 270 743	845 566	833 739
Ostatní příjmy (mimo dotací) - nájmy, prodej, hospodářská činnost:	1 965 504	946 549	712 760
Transfery	8 542 609	940 228	976 935
celkem:	19 180 641	10 856 707	11 554 312

VÝDAJE	2016	2017	2018
Běžné výdaje	7 570 757	7 149 743	6 426 107
Kapitálové výdaje	13 593 984	972 985	2 885 863
celkem:	21 164 741	8 122 728	9 311 970

zdroj: vlastní

Majetková správa

V majetku obce se nachází zejména:

- Budova obecního úřadu
- Budova mateřské školy
- Budova prodejny smíšeného zboží
- Budova obecního hostince
- Budova bývalé haly Agra
- Budova obecního domku v Radimovicích
- Technické služby Petříkov, s.r.o.
- Vodovodní a kanalizační síť
- Většina místních komunikací, lesů a rybníků

Informační činnost

Informovanost občanů v obci je na vysoké úrovni. Obec usiluje o maximálně efektivní komunikaci s občany, jejíž základem je přístup k informacím:

- úřední deska je umístěna před obecním úřadem a jsou na ní umísťovány všechny povinně zveřejňované informace,
- webové stránky obce www.obecpetrikov.cz s aktuálními informacemi o dění, s možností dohledat veškeré základní dokumenty obce,
- emailová komunikace od vedení obce k občanům Petříkova,
- nově zřízené facebookové stránky [fb.me/petrikovaradimovice](https://www.facebook.com/petrikovaradimovice) , jež zajišťují informovanost o dění v obci a okolí pro širokou veřejnost.

Pravidelné akce pořádané pro občany obcí:

- pálení čarodějnic
- adventní setkání

- filmový festival outdoorových filmů
- karneval pro děti
- dětský den
- setkání seniorů
- návštěva kulturních akcí

A.2 Východiska pro návrhovou část

SWOT analýza zobrazuje přednosti a slabé stránky, které v obci existují. Silné a slabé stránky ukazují současný stav dané věci, příležitosti a hrozby určují možný budoucí kladný nebo záporný vliv na rozvoj dané oblasti. Tato analýza je mostem mezi analytickou a návrhovou částí strategického dokumentu.

SWOT analýza

Silné stránky

- **Vybavenost obce**
v obci se nachází dvě mateřské školy, z toho jedna obecní a jedna soukromá
- **Vybavenost obce**
v obci je provozována prodejna potravin Enapo
- **Infrastruktura**
nově zřízený vodovod a kanalizace v obci
- **Životní prostředí**
klidné a čisté prostředí pro bydlení

Slabé stránky

- **Komunikace**
špatný stav místních komunikací a chybějící chodníky
- **Dopravní obslužnost**
nedostatečná dopravní obslužnost do okolních měst mimo pracovní dny
- **Vybavenost obce**
málo aktiv a míst pro trávení volného času dětí a mládeže
- **Vybavenost obce**
chybějící sociální zázemí a služby pro seniory a sociálně slabé občany

Příležitosti

- **Dotace**
využití dotačních programů

Hrozby

- **Územní plán**
přeložka silnice II/107 - obchvat Velkých Popovic
- **Nemovitosti v obci**
obavy o budoucnost bývalého areálu JZD

B. NÁVRHOVÁ ČÁST

B.1 Strategická vize

Petříkov je příjemným místem pro život, o čemž svědčí stále rostoucí počet obyvatel. Poloha obce spolu s relativně malým počtem rodinných domů zajišťují blízkost přírody pro všechny občany. Zároveň jsou v dosahu velká města skýtající řadě občanů příležitosti k zaměstnání a studiu. Není tak nutné podporovat vznik velkých průmyslových komplexů a výrazně rozšiřovat okruh poskytovaných služeb. Je především žádoucí zajistit existenci kvalitní sítě pozemních komunikací, bezpečnost obyvatel, udržovat čistotu životního prostředí, pečovat o seniory, rozšiřovat možnosti pro sportovní, kulturní vyžití a relaxaci obyvatel obce.

B.2 Cíle, opatření a aktivity



Vysoká důležitost



Střední důležitost



Nízká důležitost

Cíl: „1. Oprava místních komunikací”

odhad 8.000.000,- Kč

Cíl: „2. Výstavba chodníků”

odhad 1.900.000,- Kč

Cíl: „3. Dopravní značení komunikací v obci”

Zpracovaná a schválená studie, cena zatím nebyla poptána.

Cíl: „4. Oprava hráze rybníka (Pokutník)”

odhad 3 000.000,- Kč

Cíl: „5. Volnočasový areál Petříkov”

Realizace volnočasového areálu Petříkov dle architektonické studie.

Opatření: „Rekonstrukce multifunkčního hřiště” Stávající hřiště bude opatřeno novým povrchem, oploceno a vybaveno sportovním náčiním.	Od - do	Odpovědnost	Náklady (tis. Kč)	Zdroj financování
„Rekonstrukce multifunkčního hřiště - nový povrch a oplocení”	2020 - 2022		2500	Vlastní + externí
Opatření: „Vybudování zázemí multifunkčního hřiště” V bezprostřední blízkosti multifunkčního hřiště budou demontovány plechové garáže a na jejich místě vybudováno nové zázemí multifunkčního hřiště v podobě šaten, WC, klubovny.	Od - do	Odpovědnost	Náklady (tis. Kč)	Zdroj financování
„Výstavba zázemí multifunkčního hřiště”	2021 - 2024		2000	Vlastní + externí

Opatření: „Dětské hřiště“ V parku v těsné blízkosti OÚ bude vybudováno dětské hřiště.	Od - do	Odpovědnost	Náklady (tis. Kč)	Zdroj financování
⬆️ „Pořízení herních prvků na dětské hřiště“	2020 - 2021		382	Vlastní + externí
Opatření: „Rekonstrukce rybníku Brigádník“ Dokumentace stávajícího stavu rybníku Brigádník. Zajištění rekonstrukce rybníku Brigádník. Vytvoření pláže.	Od - do	Odpovědnost	Náklady (tis. Kč)	Zdroj financování
⬆️ „Zajištění dokumentace stávajícího stavu rybníku a projektové dokumentace na rekonstrukci rybníku Brigádník“	2020 - 2021		300	
⬆️ „Rekonstrukce rybníku Brigádník“	2021 - 2024		3000	Vlastní + externí
Opatření: „Herní prvky pro větší děti“ Pořízení herních prvků pro větší děti.	Od - do	Odpovědnost	Náklady (tis. Kč)	Zdroj financování
— „Pořízení lanového herního prvku pro větší děti“	2021 - 2022		300	Vlastní + externí
Opatření: „Venkovní fitness“ Vybudování venkovního fitness	Od - do	Odpovědnost	Náklady (tis. Kč)	Zdroj financování
— „Pořízení náčiní venkovního fitness na břehu rybníku Brigádník“	2022 - 2025		300	Vlastní + externí
Opatření: „Vodní hrátky pro děti“ Vybudování vodních herních prvků	Od - do	Odpovědnost	Náklady (tis. Kč)	Zdroj financování
— „Vybudování vodních herních prvků na odtoku rybníku Brigádník“	2022 - 2023		100	Vlastní + externí
Opatření: „Obnova obecního sadu“ Obnova ovocných stromů v obecním sadu, vybudování relaxační zony.	Od - do	Odpovědnost	Náklady (tis. Kč)	Zdroj financování
⬆️ „Obnova ovocných stromů a vybudování míst odpočinku“	2020 - 2021		100	Vlastní + externí
Opatření: „Úprava prostranství před OÚ“ Úprava prostranství před OÚ	Od - do	Odpovědnost	Náklady (tis. Kč)	Zdroj financování
— „Úprava prostranství před OÚ“	2021 - 2021		100	Vlastní + externí

Cíl: „6. Revitalizace centra obce“

odhad 1.200.000,- Kč

Cíl: „7. Výstavba obecních bytů v podkroví nad obecním hostincem“

odhad 6.000.000,- Kč

Cíl: „8. Oprava obecní haly - zřízení sběrného dvora“

odhad 4.000.000,- Kč

Cíl: „9. Rekonstrukce obecního hostince“

odhad 4.000.000,- Kč

Cíl: „10. Pořízení mobilního rozhlasu“

Náhrada za zrušený rozhlas, zatím nebylo poptáno

B.3 Podpora realizace programu

Zpracováním Programu rozvoje obce Petříkov práce ani zdaleka nekončí. V neposlední řadě je třeba stanovit způsob realizace aktivit, potažmo projektů, a tím zajistit naplňování v dokumentu stanovených cílů. Přípravné aktivity budou probíhat už nyní v 1. pololetí roku 2019.

Zveřejnění PRO

Dokument bude zveřejněn na webových stránkách obce a zároveň bude přístupný k nahlédnutí v listinné podobě na obecním úřadě.

Aktualizace PRO

Tento strategický dokument je dokumentem, který je potřeba aktualizovat v závislosti na průběhu realizace jeho částí.

Každé změny a aktualizace budou schváleny na zasedání zastupitelstva obce. Dokument bude vždy zveřejněn na internetových stránkách obce.

Financování PRO

Obec Petříkov předpokládá financování prostřednictvím vhodných dotačních titulů, ať už ze strany kraje, státního rozpočtu nebo prostředků EU.