


# Program rozvoje obce

## Nechvalín



**na období 2018 - 2024**

*Vytvořeno v srpnu 2018*

*Program rozvoje obce byl schválen zastupitelstvem obce dne 21.9.2018 usnesením č. 11/40.*

*Dokument byl zpracován v rámci projektu s názvem Strategické plánování, vzdělání a děláni,*

*ať Kyjovsko pohání!, reg. č.: CZ.03.4.74/0.0/0.0/16\_058/0007340, podpořené z*

*Operačního programu zaměstnanost.*



Evropská unie  
Evropský sociální fond  
Operační program Zaměstnanost

# OBSAH

<b>ÚVOD</b> .....	<b>3</b>
<b>A. ANALYTICKÁ ČÁST</b> .....	<b>4</b>
<b>A.1 Charakteristika obce</b> .....	<b>4</b>
1. Území .....	4
2. Demografická situace .....	7
3. Hospodářství .....	12
4. Infrastruktura .....	15
5. Vybavenost.....	21
6. Životní prostředí.....	26
7. Správa obce .....	30
<b>A.2 Východiska pro návrhovou část</b> .....	<b>35</b>
<b>B. STRATEGICKÁ ČÁST</b> .....	<b>37</b>
<b>B.1 Strategická vize</b> .....	<b>37</b>
<b>B.2 Opatření</b> .....	<b>37</b>
<b>B.3 Podpora realizace programu</b> .....	<b>46</b>
<b>C. PŘÍLOHY</b> .....	<b>47</b>
Výstup - Komunitní plánování pro Program rozvoje obce Nechvalín .....	47

## ÚVOD

Program rozvoje obce je základním střednědobým plánovacím dokumentem obce, zakotveným v zákoně č. 128/2000 Sb., o obcích. Jde o hlavní nástroj řízení rozvoje obce, který navazuje na již platné koncepční dokumenty obce. Program rozvoje obce formuluje představy o budoucnosti obce a navrhuje způsoby, jak těchto představ dosáhnout. Smyslem tvorby tohoto dokumentu bylo na základě popsání situace v obci a názoru občanů formulovat představy o budoucnosti obce, včetně navržení aktivit, které pomohou k jejich dosažení.

Dokument byl vytvářen v první polovině roku 2018 na období let 2018 – 2024. Je rozdělen do tří základních částí a to část analytickou, návrhovou a realizační (implementační). V úvodní analytické části je zpracován profil obce a stěžejní poznatky jsou zahrnuty do SWOT analýzy. Zbylé části strategie specifikují priority rozvoje a návrhy opatření specifikované až do jednotlivých aktivit.

Hlavním autorem za obec Nechvalín byl pan starosta Jaromír Brančík. Na zpracování dokumentu se podíleli také zaměstnanci DSO Severovýchod – Ing. Tomáš Kolařík, Ing. Pavel Smetka a Libuše Hájková.

Do procesu tvorby strategie byla zapojena veřejnost prostřednictvím dotazníkového šetření, které zjišťovalo spokojenost občanů s životem v obci a proběhlo také komunitní plánování s veřejností, v jehož průběhu občané sami formulovali návrhy pro tvorbu strategické části dokumentu. Občané měli také příležitost dokument připomínkovat v průběhu tvorby. Průběžné pracovní verze byly vždy zveřejněny na stránkách obce a bylo uskutečněno veřejné projednání strategie na zasedání zastupitelstva.

Dokument nejen že poslouží jako základní podklad pro rozhodování v rozvojových záležitostech, ale může pomoci zlepšit informovanost občanů o životě v obci a ukáže občanům směr, kterým se bude obce v následujících letech vyvíjet.

## A. ANALYTICKÁ ČÁST

### A.1 CHARAKTERISTIKA OBCE

Tato kapitola soustřeďuje základní fakta o obci a obsahuje komplexní zhodnocení situace v obci, současný stav, charakteristiku stavu a vývoje jednotlivých oblastí života obce. Charakteristika má 7 kapitol členěných na dílčí témata. Informace pro tvorbu této části byly získány z veřejně dostupných dat o obci a ze znalosti území místních občanů.

#### 1. Území

Katastrální území obce Nechvalín leží 8 kilometrů severozápadně od města Kyjov. Nachází se v jihovýchodní části České republiky ve správním obvodu Jihomoravského kraje, oblasti NUTS 2 Jihovýchod a administrativně spadá do správního obvodu ORP Kyjov. Obec není vnitřně administrativně rozdělena na více obecních částí ani katastrálních území. Tvoří také jednu základní sídelní jednotku.

Celková velikost administrativního území obce k 31. 12. 2017 dle Českého statistického úřadu (ČSÚ) činila 424,75 ha. Obec má územně plánovací dokumentaci platnou od 03. 04. 2009.

Nejbližším spádovým centrem je město Kyjov vzdálené 8 km, okresní město Hodonín je vzdáleno 28 km. Krajské město Brno se nachází ve vzdálenosti 50 km. Nechvalín je položen do jižních svahů Ždánického lesa v nadmořské výšce 274 metrů. Ze severní, východní a jižní strany ho obklopují vrchy výšky 338 až 381 metrů. Obec je chráněna lesem ze severní a východní strany, stejně jako z jižní strany, kde je les zvaný Habřina. Na svazích, které jsou obráceny k jihu a západu, jsou vysázeny vinice a ovocné sady, kde se pěstují meruňky, broskve a jablka. Z horní části od rybníčku protéká obcí Nechvalínský potok, který se za obcí vlévá do Soudného potoka. Největší dominantou obce je tvrziště po středověké tvrzi, kterému se zde říká „Hrad“ nebo „Klobouk“.

*Tabulka: základní územní charakteristika obce:*

Typ obce	obec
Obec s rozšířenou působností	Kyjov
Katastrální plocha (ha)	424,75
Počet katastrů	1
Počet částí obce	1
Nadmořská výška	274
Souřadnice	49.0545425N, 17.0805819E

*Zdroj: Český statistický úřad, Veřejná databáze*

## **Historické souvislosti:**

První zmínka o obci Nechvalín je ve falzu zakládací listiny vizovického kláštera datované rokem 1261. Jihozápadně od obce se zachovalo na kopci hradisko po rytířské tvrzi, které je v současné době vedeno jako nemovitá kulturní památka. O počátcích nechvalínské tvrze nejsou přesné informace. Předpokládá se, že existovala již ve 14. století, neboť v letech 1319 -1341 se uvádí Hynek z Nechvalína. V r. 1529 se Nechvalín stal biskupským lénem. Zdejší tvrz byla sídlem držitelů léna až do r. 1653, kdy byl Nechvalín postoupen Lichtenštejnům a stal se součástí Ždánického panství. Protože Lichtenštejnům patřil zámek ve Ždánicích, tvrz nepotřebovali a ta zanikla.

To, že bylo území obce Nechvalín osídleno dávno před rokem 1261, dokazují archeologické nálezy na katastru obce. Při terénních úpravách, které byly započaty v roce 1975, bylo odkryto pohřebiště. Bylo zde prozkoumáno 179 hrobů, 16 z doby laténské, ostatní převážně slovanské. Byly zde nalezeny 4 železné meče, 7 seker, 6 kopí, ve 12. hrobech ostruhy, dále šperky a nádoby. Podle nálezů v hrobech lze soudit, že Nechvalín patřil k významným velkomoravským opěrným bodům. Je škoda, že nebylo zřízeno muzeum a nálezy byly z obce odvezeny.

Škola byla v obci postavena v r. 1834. Budova školy, ve které probíhá výuka v současné době, byla postavena v r. 1895. V polovině 70. let 20. století proběhla její generální oprava. V současné době se v této budově nachází základní škola, mateřská škola a školní jídelna.

## Kaple sv. Kateřiny


Od roku 1721 u kříže za mostem stávala na dvou sloupech zvonice se zvonkem. Kaple sv. Kateřiny byla dostavěna 18. 10. 1890. Do věžičky kaple byl pověšen zvonek z uvedené zvonice. Je na něm reliéf sv. Floriána. Dne 15. 8. 1891 byla kaple vysvěcena spolu s křížem vedle ní. V roce 1900 byl do kaple zavěšen prastarý zvon asi z roku 1557, který byl však za první světové války zrekvírován (úředně zabrán). K modernizaci a opravám došlo v 70. a 80. letech 20. století. Byl zhotoven oltář z mramoru, betonová kulatá stěna s mramorovým obložením, nový obětní stůl, dlažba, elektroinstalace i se zvoněním a větrací okno do zákristie. Kaple byla izolována proti zemní vlhkosti a vymalována. Došlo k výměně vstupních dveří, oken, trámů pod zvony, stropu ve věži, obložení stropu v zákristii a nábytku. V roce 1991 byla vyměněna střecha a v letech 1998 – 1999 byl objekt staticky zajištěn a byly zesíleny základy věže stažením lany.



Zdroj: web obce Nechvalín


Znak a prapor byly obci uděleny Parlamentem ČR v roce 2006.

#### Znak obce



Ve zlato-stříbrně děleném štítě nahoře je červený vinný hrozen mezi dvěma modrými odvrácenými noži – kosíři. Vinný hrozen vychází z vinařské tradice. Dole je zelené trojvrší podle popsaného tvrziště.

#### Prapor obce



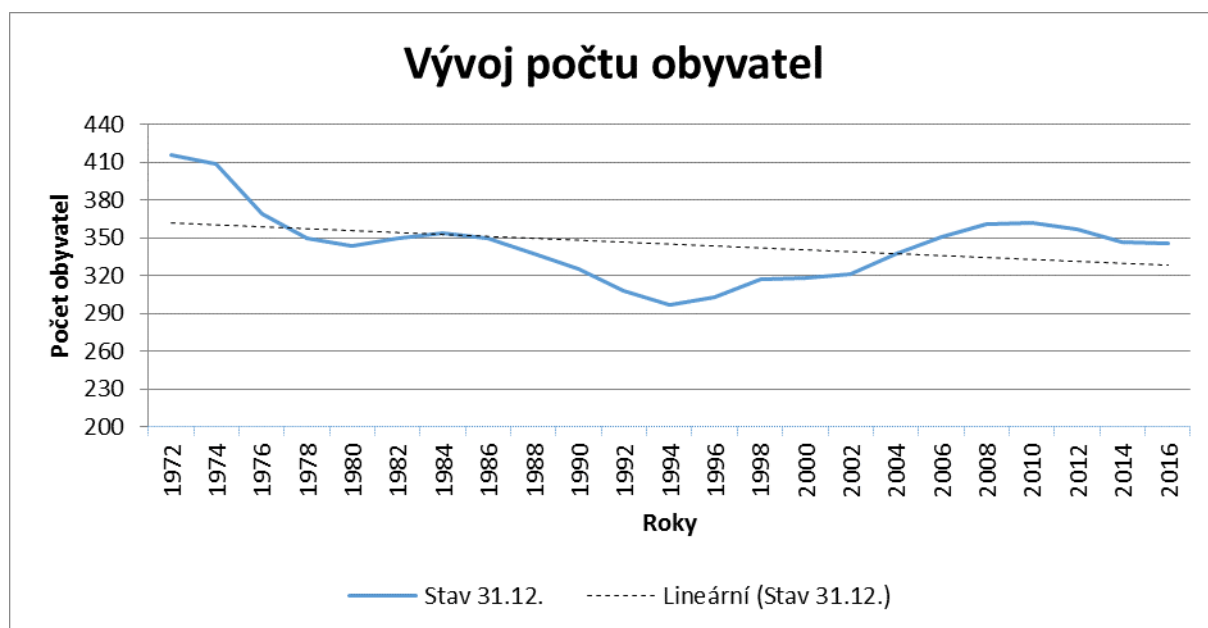
List tvoří tři svislé pruhy: zelený, žlutý a zelený. Ve žlutém pruhu je červený vinný hrozen mezi dvěma modrými odvrácenými vinařskými noži - kosíři.

Jak je vidět, barvy Nechvalína jsou zelená a žlutá.

## 2. Demografická situace

Obec Nechvalín patří na Kyjovském Slovácku mezi obce s nejmenším počtem trvale bydlících obyvatel. Počet obyvatel od roku 1972, kdy v obci žilo 416 obyvatel, výrazně kolísal. Až do roku 1994 počet obyvatel postupně klesal na hodnotu 297, poté naopak počet obyvatel obce rostl až do roku 2011, kdy se zastavil na hodnotě 363 obyvatel. V posledních letech se počet obyvatel ustálil okolo současné hodnoty 346 osob.

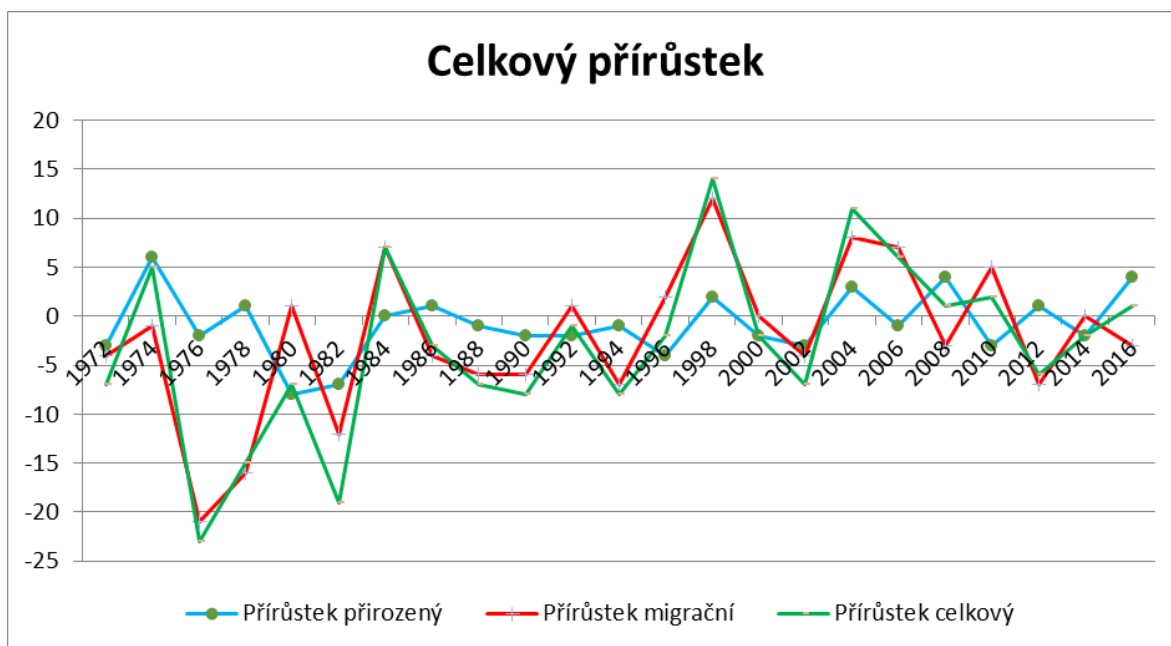
Graf: Vývoj počtu obyvatel k 31. 12.



Zdroj: Český statistický úřad, Veřejná databáze

Celkový přírůstek obyvatel je víceméně odvislý od přírůstku migračního, přirozený přírůstek hodnoty pouze dokresluje. Velký úbytek obyvatel zapříčiněný záporným migračním přírůstkem byl zaznamenán v 70. letech minulého století, kladný migrační přírůstek na konci 90. let a na začátku 21. století naopak znamenal výrazné navýšení počtu obyvatel obce. V posledních 10 letech se počet obyvatel drží na konstantní úrovni s občasným kolísáním.

Graf: Vývoj přírůstku a úbytku obyvatel



Zdroj: Český statistický úřad, Veřejná databáze

V současné době tedy žije v obci 346 obyvatel. Poměr mezi muži a ženami je téměř vyrovnaný. Průměrný věk obyvatel obce odpovídá celorepublikovému průměru (42 let) – 42,3 let. Ani rozdíl průměrného věku u mužů a u žen není výrazný, u mužů dosahuje hodnoty 41,8 let, u žen 42,7 let. Za posledních 10 let průměrný věk v obci vzrostl z hodnoty 37,5 let, výrazněji roste především u mužů, když byl v roce 2006 na hodnotě 35,6 let. Mezi občany převažují obyvatelé ve věkové kategorii 15 – 64 let a tvoří 67 % obyvatel. Obyvatel mladších 14 let je 13,6 % a starších 65 let 19,4 %.

Tabulka: Stav obyvatelstva k 31. 12. 2016

		Celkem	Muži	Ženy
Počet obyvatel		346	169	177
v tom ve věku (let)	0-14	47	20	27
	15-64	232	119	113
	65 a více	67	30	37
Průměrný věk (let)		42,3	41,8	42,7

Zdroj: Český statistický úřad, Veřejná databáze

Data pro zhodnocení vzdělanostní struktury obyvatelstva obce jako celku byly získány z SLDB 2011. Se základním vzděláním žije v obci 73 obyvatel. Nejvíce obyvatel v obci je středoškolského vzdělání. Středoškolsky vzdělaných obyvatel bez maturity je 139, s



maturitou 49 a nástavbové studium absolvoval 1 občan. Terciálního vzdělání dosáhlo v obci 10 obyvatel. Zajímavější pohled lze nalézt při srovnání vzdělanostní struktury mezi pohlavími. Ze statistiky jasně vyplývá, že v obci častěji dosahují vyššího vzdělání muži než ženy.

*Tabulka: Vzdělanostní struktura obyvatelstva 2011*

		Celkem	muži	ženy
Obyvatelstvo ve věku 15 a více let		280	141	139
z toho podle stupně vzdělání	bez vzdělání	1	-	1
	základní včetně neukončeného	73	25	48
	střední vč. vyučení (bez maturity)	139	85	54
	úplné střední (s maturitou)	49	20	29
	nástavbové studium	1	-	1
	vyšší odborné vzdělání	2	2	-
	vysokoškolské	8	4	4

Zdroj: Data z Veřejné databáze ČSU – SLDB 2011

Většina obyvatel v obci se hlásí k české či moravské národnosti a více než polovina je věřících. Nejvíce obyvatel se hlásí k Církvi římskokatolické. Obec spadá do hodonínského děkanátu, Farnost Lovčice u Kyjova. Úplných rodin žilo v roce 2011 v obci 70 a neúplných 11. Obec nespadá mezi sociálně vyloučené lokality.

### **Spolková, osvětová a informační činnost**

Spolkovou činnost v obci zajišťuje povětšinou Myslivecký spolek Habřina Nechvalín, který v krásném přírodním prostředí pořádá oblíbené a hojně navštěvované akce nejen pro děti. Myslivecký spolek vznikl v roce 1993. Sdružuje občany z Nechvalína a okolí. Hospodaří v pronajaté honitbě Honebního společenstva Nechvalín. Z celkové výměry 804 hektarů, na kterém myslivecký spolek hospodaří, je 752 hektarů polní honitby a 52 hektarů lesa. Nedaleko obytné části obce v lokalitě ve Žlebech byla v letech 1998 až 2001 za velkého úsilí členů postavena dřevěná myslivecká chata s přílehlou kuchyní. Následně v roce 2006 vlevo od chaty bylo vybudováno posezení – zastřešená pergola, která pojme 80 lidí a spolu s ní i sociální zařízení. Součástí areálu je i dětské hřiště.

Obrázek: areál Mysliveckého spolku Habřina



Zdroj: web obce Nechvalín

Další akce pořádá také Jezdecký klub Tereza. K založení jezdeckého klubu došlo v roce 2003. Název je po hlavním koňském zakladateli jménem Tereza, klisně shetland pony. V roce založení bylo v klubu osm členů a čtyři koně. V současnosti je tu 9 koní a 16 členů. Klub je aktivní a spolupracuje se školami a účastní se různých akcí v okolních obcích, zaměřených pro děti.

Jsou zde pořádány 3 akce. Vždy 2. sobotu v květnu od roku 2006 Týmové jezdecké hry. V srpnu jsou to Vytrvalostní hobby soutěže na 24 a 36 km. A v poslední sobotu v září od roku 2003 je to Hubertova jízda. Trasa vede okolními polními cestami a lesem, kde je vytvořeno několik přírodních skoků, které prověřují schopnosti jezdců i koní. Vyjíždka končí honem na lišku. Členové i jezdci se účastní různých výstav a závodů a mají úspěchy.

Někteří občané obce jsou také členy Českého zahrádkářského svazu, základní organizace Ostrovánky a TJ Nechvalín-Ostrovánky.

Kulturní život v Nechvalíně každý rok začíná školním plesem. Následují ostatky, při kterých po obci s maskami vyhrává místní populární veselá kapela Drtičanka. Koncem dubna je Pálení čarodějnic. Velmi oblíbený je dětský den - na myslivecké chatě. Děj je zasazen do určité doby nebo tématu a celé odpoledne zde soutěží kolem 150 dětí. Na podzim je na stejném místě drakiáda. Koncem listopadu jako poslední z hodů jsou kateřinské hody. Před Vánocemi probíhá na kulturním domě vánoční výstava a košt štrúdlů. Bezprostředně před Vánocemi se u kaple rozsvěcuje vánoční strom.

Z dalších akcí jsou tu jezdecké týmové hry a Hubertova jízda, které pořádá Jezdecký klub Tereza a střelecké závody z brokových zbraní v areálu mysliveckého spolku.

Obec své občany informuje o dění v obci převážně prostřednictvím infokanálu, kde jsou přehledně zveřejňovány aktuální informace z obce, např. plánované akce, důležité kontakty apod.

### 3. Hospodářství

#### ***Ekonomická situace***

Podle údajů Českého statistického úřadu se v obci nacházelo k 31. 12. 2016 celkem 66 registrovaných ekonomických subjektů a z toho 35 subjektů se zjištěnou aktivitou. Mezi podnikatelskými subjekty převažují fyzické osoby podnikající, kterých je v území obce registrováno 27 se zjištěnou aktivitou. Aktivních právnických osob v obci působí 9. Vzhledem k počtu obyvatel a jejímu geografickému umístění plní obec spíše funkci obytnou.

*Tabulka: Podnikatelské subjekty podle právní formy k 31. 12. 2016*

	Registrované podniky	Podniky se zjištěnou aktivitou
<b>Celkem</b>	66	35
<b>Fyzické osoby</b>	57	32
Fyzické osoby podnikající dle živnostenského zákona	51	27
Fyzické osoby podnikající dle jiného než živnostenského zákona	2	1
Zemědělní podnikatelé	4	4
<b>Právnické osoby</b>	9	3
Obchodní společnosti	2	.
akciové společnosti	.	.
Družstva	.	.

Zdroj: Český statistický úřad, Veřejná databáze

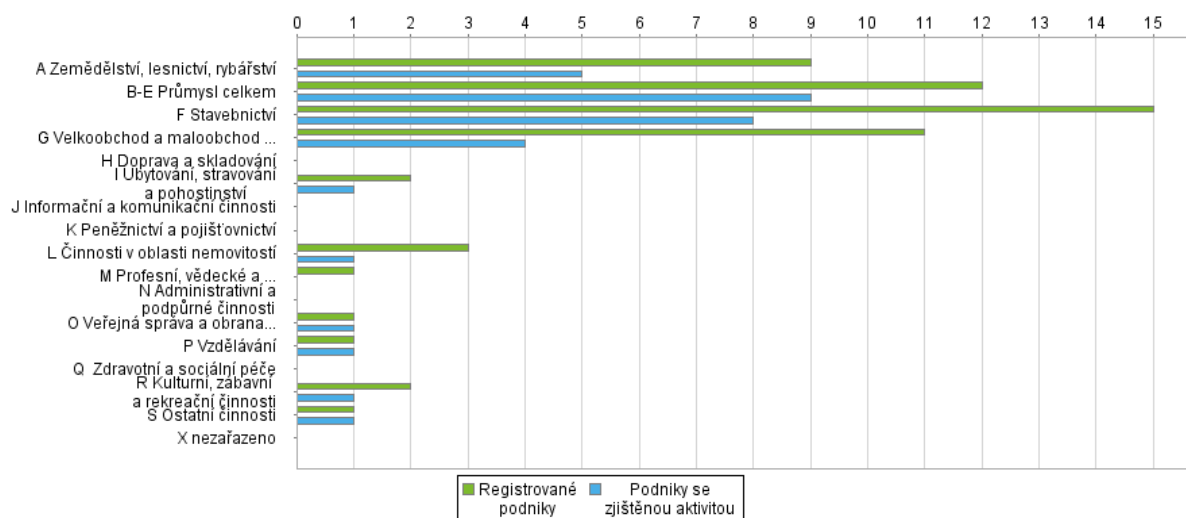
V obci má sídlo několik drobných podnikatelů - např. Autoservis Jaromír Brančík, Stolařství Pintera, Modeláž nehtů Kateřina Malíková, Kadeřnictví Lenka Svatoňová, Karel Pospíšil – masér, Prodejna krmiv pro zvířata Terežka, David Pintera – pěstování a prodej meruněk, broskví, cibule, konzumních brambor a vánočních stromků. Asi 5 osob provádí zednické práce jako OSVČ. A organizace Lone – zemědělská společnost, spol. s.r.o., která působí v oblasti obdělávání vinic a polí, sadů s meruňkami a broskvemi. V obci má prodejnu firma SADY CZ s.r.o. zabývající se pěstováním a prodejem ovoce.

Všechny tyto organizace spadají do kategorie malých zaměstnavatelů, a proto obyvatelé za prací většinou dojíždějí. Do zaměstnání dle SLDB 2011 vyjíždělo mimo obec 69 osob.

Nejčastěji obyvatelé dojíždějí do průmyslových závodů v Kyjově a v Hodoníně a část těchto obyvatel je zaměstnán ve službách.

Podnikatelské subjekty působí aktivně především v odvětvích: stavebnictví a velkoobchod a maloobchod. Nejvíce subjektů působí v oblasti stavebnictví, průmyslu, následuje zemědělství, lesnictví, rybářství a velkoobchod a maloobchod.

Graf: Ekonomické subjekty podle odvětví k 31. 12. 2017



Zdroj: Český statistický úřad, Veřejná databáze

Ze základních komerčních služeb funguje v obci Smíšené zboží Jednota Nechvalín a restaurace s venkovní zahrádkou a koutkem pro děti na kulturním domě. V obci občanům slouží také prodejna krmiv pro zvířata a v sezóně prodejna jablek a meruněk.

Dle aktuálně platného Územního plánu morfologie území i poloha obce v systému osídlení kraje ani dopravní dostupnost neskýtá podmínky pro rozvinutí rozsáhlých výrobních areálů. Obecný směr rozvoje a využití území je směřován spíše k obytně rekreačnímu potenciálu, vázanému na blízkost Ždánického lesa a přírodního parku Chříby.

### Trh práce

Z následující tabulky je zřejmé, že nezaměstnanost v obci byla ještě v roce 2014 velmi vysoká (15,9 %), avšak už v roce 2016 dosahoval podíl nezaměstnaných osob pouze 7,8 %. V tomto roce se nezaměstnanost také více dotýká mužů než žen, v roce 2017 je ale naopak dvakrát tolik nezaměstnaných žen než mužů.

Počet uchazečů o zaměstnání v evidenci úřadu práce se tak postupně snižuje. V roce 2011 dle SLDB bylo např. nezaměstnaných obyvatel 31 a ekonomicky neaktivních 178, což dohromady tvoří z celkového počtu 342 obyvatel v tomto roce více než 61 % obyvatel. V roce 2015 žilo v obci 28 uchazečů o práci z toho 8 OZP, 8 ve věku 18 -24 let a 8 ve věku 50 a více let. Dlouhodobě nezaměstnaných, tedy osob v evidenci nad 12 měsíců, bylo 13. V obci nejsou hlášena žádná volná pracovní místa.

*Tabulka: Podíl nezaměstnaných osob*

		31.12. 2014	31.12. 2015	31.12. 2016	31.12. 2017	
Podíl nezaměstnaných osob (v %)	celkem	15,9	11,6	7,8	9,5	
Podíl nezaměstnaných osob (v %)	pohlaví	muži	15,8	11,5	8,5	6,7
		ženy	16,1	11,7	7,1	11,5

Zdroj: Český statistický úřad, Veřejná databáze

## 4. Infrastruktura

### **Technická infrastruktura**

#### Kanalizace:

Obec situovaná severozápadně od Kyjova má vybudovanou dešťovou kanalizaci, realizovanou v minulosti. Obcí protéká Nechvalínský potok.

Obec má vypracovaný návrh rekonstrukce kanalizace, v němž se navrhuje postupná rekonstrukce všech veřejných stok a doplnění sítě kanalizační stoukou podél levobřežní zástavby. Na levobřežní stoce se vybuduje odlehčovací komora. Stoka v severní části obce bude převedena pod tokem na pravý břeh, kde se napojí na stávající stoku, která bude rekonstruována v celé délce. Na síti bude čerpací stanice.

V severozápadní části pod obcí na pravém břehu potoka se navrhuje vybudovat kompaktní balenou čistírnu odpadních vod.

*Tabulka: Kanalizace – statistiky JMK*

<b>Položka</b>		<b>2000</b>	<b>2004</b>	<b>2015</b>
Počet trvale bydlících obyvatel napojených na kanalizaci	obyv.	0	0	0
Počet trvale bydlících obyvatel napojených na ČOV	obyv.	0	0	0
Počet EO	obyv.	183	183	182
Produkce odpadních vod	m <sup>3</sup> /den	23.75	23.68	23.54
BSK <sub>5</sub>	kg/den	11.00	10.97	10.91
NL	kg/den	10.08	10.06	10.00
CHSK	kg/den	22.00	21.94	21.82

Zdroj: Plán rozvoje vodovodů a kanalizací Jihomoravského kraje

#### Vodovody:

V obci je postaven vodovod, jenž je majetkem obce, ale provozuje ho VAK, a.s. Hodonín.

V roce 2000 bylo vodou zásobeno 157 obyvatel, v roce 2015 se předpokládalo se zásobením 274 obyvatel. Zásobení vodou je zajištěno ze SV Koryčany-Kyjov-Klobouky, s hlavním zdrojem, úpravnou Koryčany, o výkonu Q = 55 l/s. Tato ÚV odebírá a upravuje surovou vodu z vodárenské nádrže Koryčany. Zásobení obce Nechvalín je jednak z ČS Bukovany, o výkonu Q = 7 l/s, jenž dopravuje vodu výtlačným, resp. zásobovacím řadem do VDJ Bukovany o objemu 1x100 m<sup>3</sup>, s max. hl. 338,70 m n.m. Z tohoto VDJ je obec zásobena gravitačně. VDJ Bukovany je současně hlavním zdrojem i pro další dvě obce a to

Ostrovánky a Bukovany. Vodovodní síť obce je v dobrém technickém stavu. V příštích letech se budou provádět pouze opravy vzniklých poruch.

Tabulka: Potřeba vody z bilance

Položka			2000	2015	2015
Počet zásob.obyvatele	N <sub>z</sub>	Obyv.	157	188	274
Voda vyrobená celkem	VVR	tis. m <sup>3</sup> /r	3.4	4.1	6.2
Voda fakturovaná	VFC	tis. m <sup>3</sup> /r	2.9	3.6	5.7
Voda fakturovaná pro obyvatele	VFD	tis. m <sup>3</sup> /r	2.7	3.4	5.5
Spec. potř. fakt. obyvatelstva	Q <sub>s,d</sub>	l/(os.den)	48	50	55
Spec. potř. fakt. vody	Q <sub>s</sub>	l/(os.den)	51	53	57
Spec. potř. vody vyrobené	Q <sub>s,v</sub>	l/(os.den)	60	60	62
Prům. denní potřeba	Q <sub>p</sub>	m <sup>3</sup> /d	9.4	11.2	17.0
Max. denní potřeba	Q <sub>d</sub>	m <sup>3</sup> /d	14.1	16.8	25.5

Zdroj: Plán rozvoje vodovodů a kanalizací Jihomoravského kraje

#### Další infrastruktura:

V obci je zaveden zemní plyn. V katastrálním území obce se nenachází žádný VTL plynovod. Obytné objekty i objekty občanské vybavenosti obce Nechvalín jsou zásobovány zemním plynem, STL rozvodnou plynovodní sítí D 90 a D 63, do které je zemní plyn dodáván pomocí regulační stanice VTL/STL 500/2/1 – 440, která je situována severně zastavěného území obce Ostrovánky a je provozována pod tlakem 0,30 MPa. Z regulační stanice VTL/STL 500/2/1 – 440 je zemní plyn dodáván STL plynovodem D90 i do obce Ostrovánky. Jednotlivé nemovitosti jsou zásobovány zemním plynem přes domovní regulátoru Al.z. Plynárenské zařízení je ve správě Jihomoravské plynárenské a.s.

Elektrickou energií je Obec je zásobena z venkovního vedení VN 22 kV č.885, které je napájeno z rozvodny 110/22 kV Kyjov. Hlavní vedení je postaveno v úseku mezi rozvodnou a obcí na betonových sloupech s částečným využitím ocelových mřížových stožárů, vodiče AIFe. Přes katastr obce dále prochází vedení VN354. Toto vedení je postaveno na betonových sloupech v souběhu s vedením VN885. Obec je zásobována ze 2 trafostanic.

Zásobování teplem je u individuální bytové zástavby řešeno různě, jak z hlediska otopných systémů (lokální, ústřední), tak z hlediska použitých energií. Stará IBV používá k vytápění převážně lokální topidla. Ve většině domů lze využívat všechny druhy dostupných energií tj. pevná paliva, kapalná paliva, plyn a elektřinu. Podíl používání jednotlivých energií nelze stanovit, neboť se průběžně mění v závislosti na modernizaci domácností, technických možnostech domů i na cenové dostupnosti energií.



Novější IBV je již teplofikovaná moderními způsoby, které umožňují efektivně zužitkovat použité energie. Energeticky jsou domy orientovány většinou na zemní plyn a elektřinu. Příprava jídel je pak orientovaná na plynové nebo elektrické spotřebiče v závislosti na technickém vybavení domů. Provozovatelé topných zdrojů u občanské vybavenosti a ve výrobní sféře mají své centralizované systémy v rámci svých objektů a areálů. Nově realizovaná výstavba bude řešit vytápění především plynem v návaznosti na rozvody plynu. Výhledově je uvažováno s preferencí plynofikace bytového fondu. Část domácností, případně i některá výrobní zařízení, by mohla k vytápění používat i dřevoplyn, vznikající rozkladem biomasy (dřevěné štěpky, sláma, seno apod.).

Provoz kabelové televize zajišťuje firma HC Kabel. V obci je také zaveden internet prostřednictvím kabelové sítě nebo bezdrátově firmou GT net s.r.o.. Obec disponuje také obecním rozhlasem.

*Tabulka: Technická infrastruktura v obci 2018*

vodovod	kanalizace	plynovod	ČOV	kabelová televize	internet	obecní rozhlas	sběrný dvůr
ano	ano	ano	ne	ano	ano	ano	ne

Zdroj: Data z dotazníkového šetření Kyjovského Slovácka v pohybu

### Odpadové hospodářství

Obce na Kyjovsku řeší problematiku odpadového hospodářství prostřednictvím společnosti EKOR, s.r.o., která vznikla z meziobecní spolupráce členských obcí DSO Severovýchod, jehož členem je i obec Nechvalín. Nyní je společnost EKOR provozovatelem několika zařízení a služeb nejen pro nakládání s odpady, mezi které patří např. svoz odpadů, provoz skládky odpadů, provoz míst pro třídění odpadů, dotřídění odpadů na dotřídňovací lince na plasty a papír, provoz kompostáren, sběrných dvorů, poradenské služby, apod.

Drtivá většina veškerého odpadu z území je vytříděna v třídící lince v obci Těmice, kterou provozuje společnost Ekor s.r.o. Třídí se zde veškerý komunální odpad z území i separovaný sběr z barevných kontejnerů. Legální skládka v katastru obce není zřízena.

## Dopravní infrastruktura

Obcí Nechvalín prochází komunikace III. třídy č. 4301, která je spojnicí mezi městy Kyjov a Ždánice. Obec leží asi v polovině tohoto 13-ti kilometrového úseku. Tato hlavní silnice byla zrekonstruována v roce 2013 a o rok později byl podél celé obce vybudován chodník.

Obrázek: Silniční tahy procházející obcí



Zdroj: <https://geoportal.rsd.cz/webappbuilder/apps/7/>

Na průjezdnou páteřní silnici navazují místní komunikace a tvoří tak dopravní kostru zástavby. Jedná se především o cestu v jižní části obce zpřístupňující starší zástavbu, cestu podél levého břehu Nechvalínského potoka mezi školou a zemědělskou farmou a krátký úsek za školou.

Parkování v obci je řešeno převážně odstavováním vozidel mimo jízdní pruhy komunikace v místě bydliště či umístěním vozidla na vozovkách místních komunikací. Parkování je umožněno na zpevněné ploše před obecním úřadem a zemědělskou farmou.

Stav místních komunikací je ucházející, opravy probíhají dle potřeby, většinou především po zimě, kdy jsou porušené části vozovky zalepeny.

Obcí prochází také Kyjovská vinařská cyklostezka, která je součástí Moravských vinařských stezek. Většina trasy této cyklostezky je sjízdná po celý rok a je značena zelenou barvou. Stezka v obci kopíruje silnici III. třídy.

Obrázek: turistická mapa – značení v obci



Zdroj: <http://www.mapy.cz/>

Základní pěší provoz se odehrává na jednostranném chodníku vedoucího podél silnice. Přes Nechvalínský potok jsou vybudovány tři lávky pro pěší. Po polních a lesních cestách na východní hranici katastru je vedena červená turistická trasa vedoucí z Kyjova na zalesněný hřeben Ždánického lesa.

Nejbližší železniční stanice se nachází v Kyjově, kterým prochází trať číslo 340 Brno – Kyjov - Uherské Hradiště, na této trati jezdí osobní vlaky a spěšné vlaky. Vzdálenost z centra obce na vlakové nádraží v Kyjově je 8 km.

### ***Dopravní obslužnost***

V obci je dostačující autobusové spojení do okolních měst a obcí. Obcí prochází autobusové spojení Integrovaného dopravního systému Jihomoravského kraje (dále jen IDS JMK) linky 642. Četnost linek je přiměřená počtu obyvatel. Do města Kyjova jezdí autobusy od 4:47 do 20:17 hodin a to s intenzitou 9 spojů v pracovní dny. Převážná doba závisí na trase zvoleného dopravního spoje. Např. do spádového města Kyjov trvá přeprava bez přestupů kolem 15 minut. Přímo v obci je jedna autobusová zastávka, další (horní zastávka) je na začátku obce ze směru od Kyjova.

## 5. Vybavenost

### Bydlení

Dle výsledků Sčítání lidu, domů a bytů z roku 2011 se v obci Nechvalín nachází celkem 129 domů, z toho 100 je domů obydlených. Až na jednu budovu jsou všechny domy rodinné. Zástavba v obci převažuje nízkopodlažní, tvořená původními řadově řazenými zemědělskými usedlostmi s hospodářským zázemím. Bytové domy v obci nejsou, v majetku obce se nenachází ani žádný obecní byt. Perspektivní je rozvoj funkcí obytných, při nedostatku či nedosažitelnosti ploch v katastru Kyjova a vzhledem ke kvalitnímu životnímu prostředí v obci Nechvalín, je obec přirozenou rozvojovou plochou pro bydlení v rodinných domcích. Bohužel v současné době má obec téměř vyčerpány veškeré možnosti pro výstavbu nových bytových jednotek. V oblasti výstavby obec spolupracuje se stavebním úřadem v Kyjově. Snahou je dodržovat a zachovávat původní zástavbu a nenarušovat charakter obce novými necharakteristickými stavbami městských prvků. Obec patří také mezi obce s vyšším podílem neobydlených domů v regionu. Nová obytná výstavba je v obci směřována do proluk ve stávající zástavbě. Zásíťování pro novou zástavbu v obci připraveno není.

V obci se nachází asi 8 – 10 domů určených pro rekreaci.

Tabulka: Domy a jejich výstavba 2011

		Celkem	rodinné domy	bytové domy	ostatní budovy
Domy úhrnem		129	128	-	1
Domy obydlené		100	99	-	1
z toho podle vlastnictví domu	fyzická osoba	89	88	-	1
	obec, stát	1	1	-	-
	bytové družstvo	-	-	-	-
	spoluvlastnictví vlastníků bytů	10	10	-	-
z toho podle období výstavby nebo rekonstrukce domu	1919 a dříve	4	4	-	-
	1920 - 1970	44	44	-	-
	1971 - 1980	16	16	-	-
	1981 - 1990	11	10	-	1
	1991 - 2000	18	18	-	-
2001 - 2011	7	7	-	-	

Zdroj: Data z Veřejné databáze ČSU - SLDB 2011

Statistická data posledních let ukazují, že intenzita bytové výstavby v obci je prakticky minimální. Za posledních 5 let byly v obci dokončeny pouze 2 byty v rodinných domech.

Tabulka: Dokončené byty - vývoj

	Byty celkem	v rodinných domech	v bytových domech
2012	-	-	-
2013	-	-	-
2014	-	-	-
2015	1	1	-
2016	1	1	-

Zdroj: Data z Veřejné databáze ČSU

### Školství a vzdělávání

V obci se nachází Základní škola a mateřská škola Nechvalín.



Zdroj: web obce Nechvalín

Mateřská škola je jednotřídní, má k dispozici šatnu, třídu a hernu, která slouží i jako ložnice. Je vybavena novým nábytkem. K mateřské škole patří vlastní školní zahrada, kde je pískoviště a dětské hřiště.

Základní škola je školou rodinného typu, která se nachází v blízkosti lesa a sportovního hřiště. Je moderně vybavena a nabízí velkou škálu zájmových kroužků. ZŠ je malotřídní dvojtřídní škola s 1. - 4. ročníkem, kde jsou spojené ročníky. Škola vzdělává podle ŠVP "Škola základ života". Nabízí volná místa i pro žáky ze sousedních obcí, kde je dopravní dostupnost.

Škola má moderně vybavené třídy s interaktivní tabulí a počítači. Dětem nabízí různě zaměřené kroužky. Během školního roku absolvují děti spoustu kulturních a vzdělávacích akcí.

V září roku 2008 byla na budově školy provedena výměna oken, zateplení budovy a nová fasáda. V roce 2009 došlo k úpravám v interiéru tj. výmalba, výměna záchodů, baterií a světel v MŠ.

### **Zdravotnictví**

Zdravotnická zařízení se v obci nenacházejí. Nejbližší zdravotní střediska jsou ve městech Kyjov a Ždánice. Vzhledem k blízkosti a snadné dostupnosti města Kyjov, kde se nachází nemocnice, poliklinika a řada ordinací lékařů všeobecných i s různou specializací, je lékařská péče dobře zajištěna. Obec má také zajištěnu veřejnoprávní smlouvu v rámci pečovatelské služby, služby sociální prevence a odborné sociální poradenství s Charitou Kyjov a Městem Kyjov. Zdravotnická záchranná služba přijíždí ze stanoviště v Kyjově vzdáleného 8 km. Legislativně stanovená doba dojezdu je tak snadno splnitelná.

### **Sociální péče**

Organizační složkou obce je Azylový dům pro matky s dětmi. Většina standardně využívaných služeb sociální péče je k dispozici v Kyjově nebo ve Ždánicích. Dovoz obědů do obce poskytuje např. Restaurace Radlovec Ždánice.

Péče o seniory a zdravotně znevýhodněné je v obci zajišťována především rodinnými příslušníky, případně terénní formou. Existuje zde možnost využít služeb Centra sociálních služeb, jejímž zřizovatelem je město Kyjov, či Charitní ošetřovatelské a pečovatelské služby Kyjov, jejímž zřizovatelem je oblastní Charita, které mimo jiné zajišťují poskytování osobní asistence a pečovatelské služby v domácím prostředí klienta. Pobytové zařízení pro seniory je dostupné nejbližší v Kyjově a Osvětimanech. Obec spolupracuje také s Charitou Hodonín, kde je možné využívat například Nízkoprahové denní centrum či noclehárnu pro lidi bez přístřeší. Spolupráce je navázána také s organizací Centrum všem, která nabízí občanům zdarma kariérové poradenství pro nezaměstnané.

Území obce nespadá mezi typicky sociálně vyloučené lokality. Jde spíše o jedince či rodiny v krizové životní situaci, kteří aktuálně potřebují pomoci. Osoby, které se ocitly v tíživé sociální situaci, navštěvují sociální služby v Kyjově. Zde je jim k dispozici široké spektrum služeb. Obec nemá problémy s uživateli návykových látek.

Od roku 2007 je rozvoj sociálních a návazných služeb na Kyjovsku řízen metodou komunitního plánování. Iniciátorem a realizátorem je sociální odbor města Kyjov. Obcím byl na základě principu solidarity navrhnut systém spolufinancování služeb sociální prevence.

## **Kultura**

V obci funguje obecní knihovna, která sídlí za budovou ZŠ vedle sportovního areálu v objektu za prodejnu COOP Jednota. Půjčovat lze knihy ze stálého výběru knih, ale také je možno si vypůjčit knihy z výměnného fondu, který se obměňuje zhruba každé tři měsíce. V knihovně lze také využít bezplatný internet a tiskárnu.



Zdroj: web obce Nechvalín

V obci je k dispozici kulturně-společenské centrum sestávající z kulturního domu a restaurace s venkovní zahrádkou a koutkem pro děti. V kulturním domě lze pořádát rodinné oslavy a další akce.

Kulturní život v Nechvalíně každý rok začíná školním plesem. Následují ostatky, při kterých po obci s maskami vyhrává místní populární veselá kapela Drtičanka. Koncem dubna je Pálení čarodějnic. Velmi oblíbený je dětský den - na myslivecké chatě. Děj je zasazen do určité doby nebo tématu a celé odpoledne zde soutěží kolem 150 dětí. Na podzim je na stejném místě drakiáda. Koncem listopadu jako poslední z hodů jsou kateřinské hody. Před Vánocemi probíhá na kulturním domě vánoční výstava a košt štrúdlů. Bezprostředně před Vánocemi se u kaple rozsvěcuje vánoční strom. Z dalších akcí jsou tu jezdecké týmové hry a Hubertova jízda a střelecké závody z brokových zbraní v areálu mysliveckého spolku. O pořádání těchto akcí se starají místní spolky za podpory obce.

### Přehled kulturních akcí na rok 2018:

- Pálení čarodějnic - 28. 4., myslivecký areál ve Žlebech
- Dětský den - 2. 6., myslivecký areál ve Žlebech
- Kateřinské hody - 24.-25. 11.



Součástí tradiční kultury obce jsou i Nechvalínské kroje. Začátkem milénia se podařilo zachránit místní starý polohanácký kroj, který téměř zanikl. Řadí se mezi hanáckoslovácké kroje severní. Kroje jsou místní mládeží využívány při různých slavnostních příležitostech a hlavně na kateřinských hodech, které se konají jako vůbec poslední koncem listopadu podle zasvěcení místní Kaple Sv. Kateřině. Dříve se na hody půjčovaly kroje především z kyjovska, které spolu se znovuobnovenými kroji ze sousedních Ostrovánek se zde nosí dodnes.

Za obcí u obce Ostrovánky se také nachází hřbitov se smuteční síní. Hřbitov sice leží částečně na k. ú. obce Ostrovánky, ale je ve vlastnictví obce Nechvalína a je využíván i občany sousedních Ostrovánek.

### ***Sport a volnočasové aktivity***

Pro sportovní vyžití slouží areál s víceúčelovým hřištěm, který využívají především místní zájemci. Nachází se za objektem kulturně-společenského centra. Toto víceúčelové hřiště lze bylo vybudováno v roce 2006 a lze využít pro aktivity fotbal, tenis a volejbal.

Spolkovou činnost v obci zajišťuje povětšinou Myslivecký spolek Habřina Nechvalín, který v krásném přírodním prostředí pořádá oblíbené a hojně navštěvované akce nejen pro děti. Další akce pořádá také Jezdecký klub Tereza.

*Obrázek: areál Mysliveckého spolku Habřina*



Zdroj: web obce Nechvalín

## **6. Životní prostředí**

### ***Stav životního prostředí***

Geomorfologicky náleží obec Nechvalín do provincie Západní Karpaty, soustavy Vnější Západní Karpaty a podsoustavy Středomoravské Karpaty. Území obce pak řadíme do celku Kyjovská pahorkatina, podcelku Věteřovská vrchovina. Podloží tvoří převážně paleogenní jílovce a pískovce, místy slepence (Babí lom).

Klimaticky (podle klimatické klasifikace Quitta) spadá území obce Nechvalín do oblasti T2. Oblast je charakterizována následně: dlouhé léto, teplé a suché, velmi krátké přechodné období s teplým až mírně teplým jarem i podzimem, krátkou, mírně teplou, suchou až velmi suchou zimou, s velmi krátkým trváním sněhové pokrývky.

Obcí protéká Nechvalínský potok. Pramení jižně nad zastavěným územím obce Nechvalín, protéká katastrálním územím obce ve směru jihovýchod – severozápad. Nechvalínský potok, protéká upraveným korytem a je při průtoku zastavěným územím obce Nechvalín v několika úsecích zatrubněn. Na hranici katastru se vlévá do Soudného potoka. Soudný potok i Nechvalínský potok jsou ve správě Zemědělská vodohospodářská správa, Oblast povodí Moravy, pracoviště Hodonín.

Území obce může být ohrožováno vyššími vodními stavy především způsobenými přívalovými srážkami, které mají za následek splachy z okolních polí a rozvodnění potoka. Při povodňových situacích může dojít k ohrožení objektů srážkami, zpětným vzduťím, splachy z polí i nefunkční kanalizací.

Z hlediska inženýrské geologie je rizikovým faktorem výskyt svahových pohybů. V území jsou podle údajů Geofondu ČR registrovány 2 potenciální sesuvná území. Obec spadá také do tzv. zranitelných oblastí, které byly stanoveny nařízením vlády č. 262/2012 Sb., o stanovení zranitelných oblastí a akčním programu, ve znění pozdějších předpisů. Ve zranitelných oblastech podléhá zemědělské hospodaření a nakládání s dusíkatými hnojivými látkami zvláštnímu zpřísněnému režimu. Obec také spadá do mapy radonového rizika a nachází se v 2. kategorii – tedy v území středního rizika.

### ***Funkční využití území***

Celková katastrální výměra obce činí 424,75 ha, z toho téměř polovinu tvoří ovocné sady a vinice, orná půda zabírá 24,5 % výměry katastru. Vzhledem ke zvládnému reliéfu krajiny je zemědělská produkce velmi málo diversifikována a převažuje rostlinná produkce se zaměřením na pěstování obilovin. Nemalou část katastru zabírají také lesní pozemky. Na

svazích, které jsou obráceny jihu a západu, jsou vysázeny vinice a ovocné sady, kde se pěstují meruňky, broskve a jablka. Vinařsky obec náleží do slovácké vinařské podoblasti. Jsou zde viniční tratě: "Borový čtvrť", "Kučky", "Lovecký". Z minulosti se v obci nedochovaly žádné funkční vinné sklepy. Zůstalo zde však několik vinařů, kteří víno vyrábí pro svou potřebu a sklepy mají v místě bydliště. To však neznamená, že se zde víno dále nepěstuje. Vinice jsou na svazích obrácených k jihu a západu. Jsou zde výborné podmínky pro pěstování. Ze sklizených hroznů jsou předními vinařstvími vyráběny kvalitní vína z odrůd: Sauvignon, Müller Thurgau, Rulandské bílé, Ryzlink rýnský, Chardonnay, Veltlínské zelené, Tramín, Frankovka, Rulandské modré.

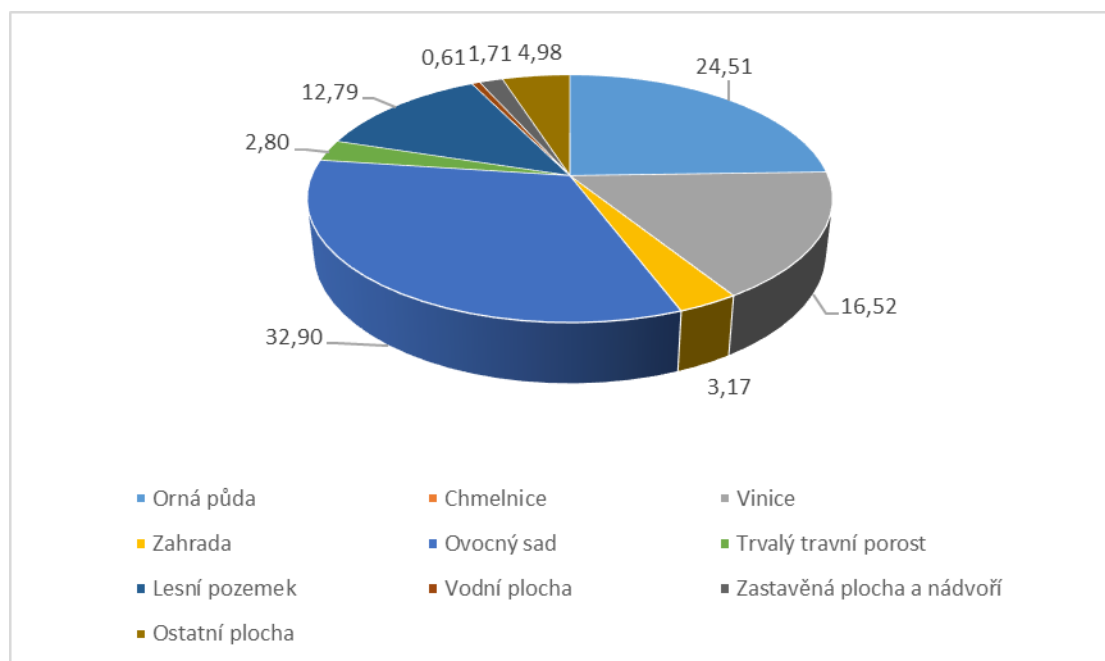
Velkým problémem je ohrožení půdy v důsledku vodních erozí, které jsou způsobeny nevhodným pěstováním plodin. Obec doposud nezačala realizaci pozemkových úprav v obci.

*Tabulka: Druhy pozemků (v ha)*

	31. 12. 2017
<b>Celková výměra</b>	424,74
<b>Zemědělská půda</b>	339,40
Orná půda	104,12
Chmelnice	-
Vinice	70,16
Zahrada	13,47
Ovocný sad	139,75
Trvalý travní porost	11,89
<b>Nezemědělská půda</b>	85,35
Lesní pozemek	54,31
Vodní plocha	2,59
Zastavěná plocha a nádvoří	7,29
Ostatní plocha	21,16

Zdroj: Data z Veřejné databáze ČSU

Graf: Druhy pozemků 2016 (v %)



Zdroj: Data z Veřejné databáze ČSU

V obci se také nenachází žádná registrovaná budova, komplex budov, areál s budovami nebo jen plochy bez budov, nevyužívané zemědělské a průmyslové stavby a areály, nevyužitá dopravní stavby a skladové prostory, prázdné administrativní budovy a kulturní centra, nevyužitá nákupní centra, ale i nevyužitá obytné budovy, které by byly zapsány v Národní databázi brownfields nebo evidovány v jiných dostupných databázích.

### **Ochrana životního prostředí**

V katastrálním území se nachází Přírodní park Ždánický les. Jiné registrované významné krajinné prvky zde nejsou.

V rámci Územních systémů ekologické stability (ÚSES) nebyl na území obce vymezen žádný biokoridor ani biocentrum regionálního či vyššího významu. Nachází se zde pouze prvky ÚSES lokálního významu.

Tabulka: Prvky ÚSES lokálního významu:

<b>LBC Hrad</b>	Funkční biocentrum vymezené u jihozápadního okraje urbanizovaného území obce Nechvalín. Ekosystém křovinatých stepí sousedící na severu s urbanizovaným územím a na jihovýchodě a jihozápadě s agroekosystémy.
<b>LBC U Dubů</b>	Funkční biocentrum vymezené v jižní části katastrálního území obce Nechvalín. Ekosystém lesních porostů přírodě blízké druhové skladby sousedící na západě s lesními porosty a na východě s agroekosystémy.
<b>LBC Měřiny</b>	Funkční biocentrum vymezené u jihovýchodní hranice katastrálního území obce Nechvalín. Ekosystém lesních porostů přírodě blízké druhové skladby obklopený agroekosystémy.
<b>LBC U Nechvalína</b>	Navrhované biocentrum u západní hranice katastrálního území obce Nechvalín.
<b>LBK 1</b>	Navrhovaný biokoridor vymezený podél severozápadní hranice katastrálního území obce Nechvalín po LBC U Nechvalína.
<b>LBK 2 – 3</b>	Navrhovaný biokoridor vymezený podél západní hranice katastrálního území obce Nechvalín v nivě Soudného potoka od LBC U Nechvalína po lokalitu Kamence na k. ú. Větěřov.
<b>LBK 4</b>	Navrhovaný biokoridor vymezený podél jihozápadní hranice katastrálního území obce Nechvalín po RBK 129.
<b>LBK 5</b>	Navrhovaný biokoridor vymezený podél jižní hranice katastrálního území obce Nechvalín od LBC U Dubů po LBC Měřiny.
<b>LBK 6 – 7</b>	Navrhovaný biokoridor vymezený v jižní části katastrálního území obce Nechvalín od LBC Hrad po LBC Měřiny jako součást RBK 129.
<b>LBK 8</b>	Navrhovaný biokoridor vymezený v jihovýchodní části katastrálního území obce Nechvalín od LBC Měřiny po lokalitu Svatá Anna jako součást RBK 129.

Zdroj: Strategie komunitně vedeného místního rozvoje regionu Kyjovské Slovácko na období 2014 - 2020

### **Údržba veřejné zeleně a prostranství v obci**

O údržbu obce se starají 2 osoby zaměstnané na veřejně prospěšné práci. Obec má ze zařízení k dispozici křovinořez a zametač sněhu.

## 7. Správa obce

### **Obecní úřad a kompetence obce**

Obecní úřad obce Nechvalín zajišťuje veřejnou správu na svém území, případně výkon státní správy v územním obvodu a za podmínek stanovených zákony. Pro výkon některých agend má uzavřeny s městem Kyjovem veřejnoprávní smlouvy. Pro výkon státní správy v přenesené působnosti je obec součástí správního obvodu pověřeného obecního úřadu Kyjov. Obec spadá pod instituce uvedené v následující tabulce.

*Tabulka: Výkon státní správy*

Typ obce	obec
Obec s rozšířenou působností	Kyjov
Pověřený obecní úřad	Kyjov
Pracoviště finančního úřadu	Kyjov
Katastrální pracoviště	Kyjov
Matriční úřad	Kyjov

Zdroj: Data z Veřejné databáze ČSU

Obec má 7 zastupitelů a zřízeny Finanční, Kontrolní a Kulturní a školský výbor pro výkon samostatné působnosti obce. Obecní úřad sídlí na adrese Nechvalín č.p. 13, 696 31 Bukovany. Organizační strukturu obce tvoří Zastupitelstvo » Starosta » Obecní úřad. Obec zaměstnává 1 osobu na hlavní pracovní poměr – konkrétně na pozici administrativní pracovníce. K výkonu některých činností – úprava obce a zeleně obce využívá i veřejně prospěšných prací. V roce 2018 jsou to dva zaměstnanci veřejně prospěšných prací.

Obecní úřad sděluje občanům informace prostřednictvím obecního rozhlasu, dále mohou získávat informace z webových stránek obce či z úřední desky. Na místní kabelové televizi je vysílán Infokanál.

Organizační složkou obce jsou:

- Azylový dům pro matky s dětmi
- Mateřská školka od 1. 1. 2010
- Zásahová jednotka hasičů obce

Starosta obce vede registr oznámení dle zákona č. 159/2006 Sb. o střetu zájmů. Obecní úřad Nechvalín také provádí následující zpracování osobních údajů, které mu ukládá zvláštní zákon:

- Evidenci obyvatel s údaji o jménech, příjmeních, bydlišti, rodných číslech, osobním stavu a číslech občanských průkazů
- Adresní a identifikační údaje žadatele o ověření podpisu nebo listiny
- Evidenci nájemníků bytových, nebytových prostor a pozemků
- Evidenci daní a poplatků
- Agendu k zajištění voleb (vydávání voličských průkazů, evidenci členů volebních komisí, seznam voličů)
- Agendu k poskytování informací občanům na základě zákona č. 106/1999 Sb., o svobodném přístupu k informacím, ve znění pozdějších předpisů
- Personální a mzdovou agendu
- Evidenci čtenářů obecní knihovny

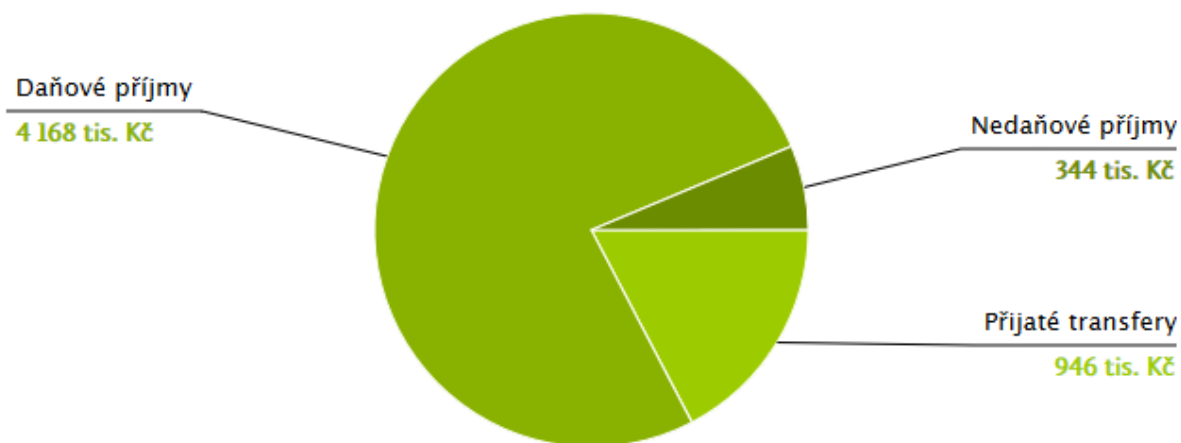
Územní plán a související či jiné dokumenty jsou k nahlédnutí v kanceláři obecního úřadu.

### ***Hospodaření a majetek obce***

Úhrn vykázaných rozpočtových příjmů podle platné rozpočtové skladby činil v roce 2016 5.458 tis. Kč a výdajů 5.240 tis. Kč. Saldo příjmů a výdajů tedy dosáhlo hodnoty přebytku 218 tis. Kč. Obec hospodaří s majetkem ve finanční výši 42.524 tis. Kč, z čehož dlouhodobý majetek, který obec používá po dobu delší, než 12 měsíců, dosahuje hodnoty 41.165 tis. Kč. Celkový objem pohledávek obce, tvořené ze 100 % krátkodobými pohledávkami, činí 480 tis. Kč. Krátkodobý finanční majetek má hodnotu 675 tis. Kč. Závazky obce jsou tvořeny krátkodobými závazky v hodnotě 559 tis. Kč a dlouhodobými závazky v hodnotě 4 tis. Kč. Z pohledu hospodaření tak obec dosahuje kladného hospodářského výsledku 570 tis. Kč.

Graf: Znázornění příjmy obce 2016

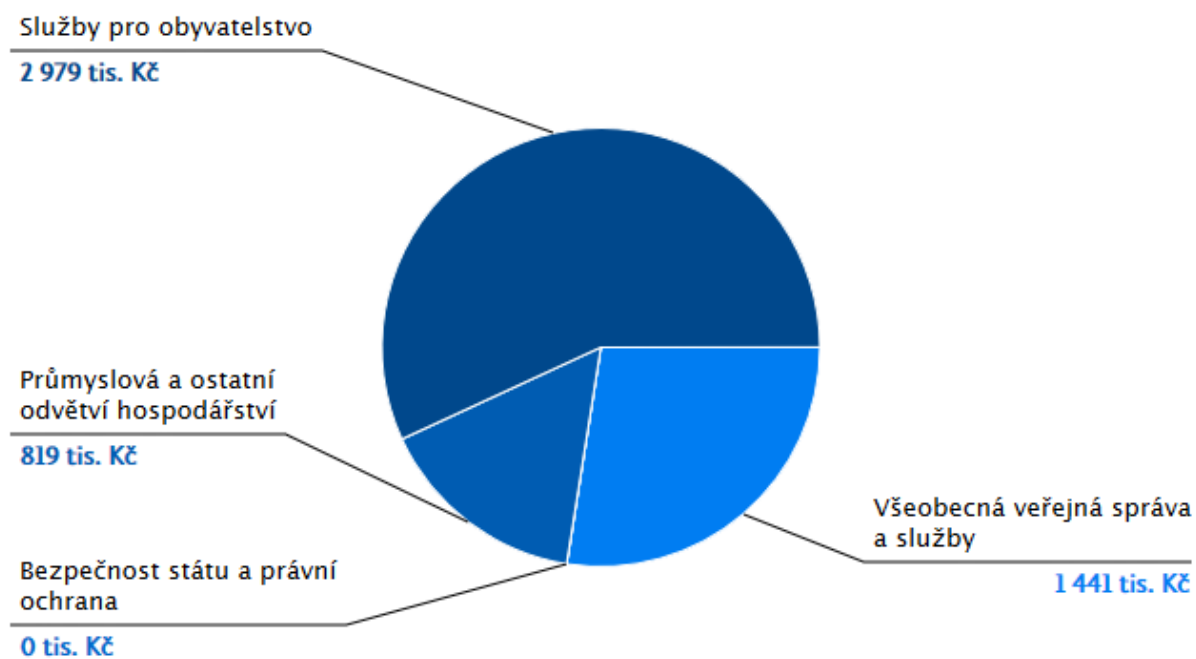
**PŘÍJMY V ROCE 2016**



Zdroj: <http://monitor.statnipokladna.cz/2016/obce/detail/00488445>

Graf: Znázornění výdaje obce 2016

**VÝDAJE V ROCE 2016**

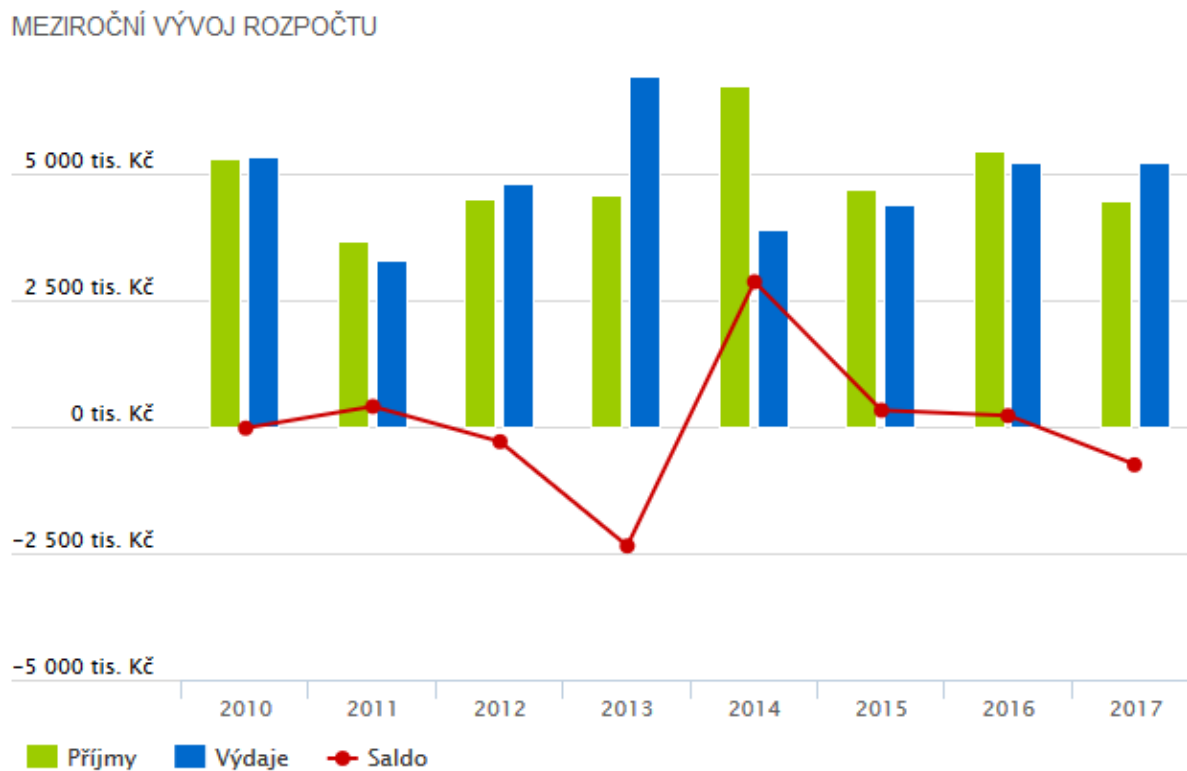


Zdroj: <http://monitor.statnipokladna.cz/2016/obce/detail/00488445>



Z meziročního vývoje rozpočtu lze pozorovat, že v letech 2012 a 2013 byl rozpočet schodkový. Ve zbylých letech bylo dosaženo přebytků. V roce 2017 se jedná o probíhající údaj.

Graf: Meziroční vývoj rozpočtu



Zdroj: <http://monitor.statnipokladna.cz/2016/obce/detail/00488445>

### Bezpečnost

Úroveň kriminality na území obce je poměrně nízká. Řešení přestupků je na základě veřejnoprávní smlouvy uzavřené s městem Kyjov předáváno jejich přestupkové komisi.

Doba dojezdnosti do obce u Hasičské záchranné služby i Policie ČR nepřekračuje 10 minut. K varování obyvatelstva před nebezpečím je určen místní rozhlas, který je součástí varovného informačního systému obyvatel.

## Vnější vztahy a vazby obce

Obec Nechvalín je členem následujících organizací:

- Mikroregion Babí lom - cílem je socio-ekonomický rozvoj obcí a podpora dalších subjektů v mikroregionu.
- DSO Severovýchod – dobrovolný svazek se zabývá převážně shromažďováním a odvozem komunálních odpadů a jejich nezávadným zpracováním, využitím nebo zneškodněním, ale snaží se také o přípravu a realizaci hospodářského, sociálního a kulturního rozvoje regionu, především za účelem ochrany životního prostředí a infrastruktury členských obcí.
- Spolek Kyjovské Slovácko v pohybu, z.s. - nezávislá organizace pomáhající k všestrannému rozvoji regionu prostřednictvím spolupráce s místní samosprávou, neziskovým sektorem, podnikatelským sektorem a občany.

## A.2 VÝCHODISKA PRO NÁVRHOVOU ČÁST

SILNÉ STRÁNKY (pozitiva, rozvojové faktory)	SLABÉ STRÁNKY (negativa, problémy)
<ul style="list-style-type: none"> <li>• bohatá historie obce</li> <li>• blízkost města Kyjov</li> <li>• obec obklopují lesy (blízkost Ždánického lesa a přírodního parku Chřiby)</li> <li>• Nechvalínský potok</li> <li>• velké množství vinic a ovocných sadů, blízkost přírody</li> <li>• ZŠ a MŠ v obci</li> <li>• kulturní, folklorní a společenské akce</li> <li>• zázemí pro akce – kulturní dům</li> <li>• vlastní info kanál k informování občanů</li> <li>• obchod v obci</li> <li>• knihovna v obci</li> <li>• víceúčelové hřiště, sportovní areál</li> <li>• klesá nezaměstnanost občanů</li> <li>• obcí prochází Kyjovská vinařská cyklostezka</li> <li>• azylový dům</li> <li>• využívání VPP pro údržbu obce</li> <li>• nízká úroveň kriminality</li> <li>• členství – Mikroregion Babí Lom, DSO Severovýchod a Kyjovské Slovácko v pohybu, z.s.</li> </ul>	<ul style="list-style-type: none"> <li>• stáří územního plánu obce</li> <li>• chybí muzeum (práce s historií obce a archeologickými nálezy)</li> <li>• počet obyvatel ovlivňuje migrace</li> <li>• obyvatelstvo stárne a snižuje se počet ekonomicky aktivního obyvatelstva</li> <li>• menší množství spolkové činnosti</li> <li>• dojíždění za prací, málo pracovních příležitostí v obci</li> <li>• špatný stav kanalizační sítě</li> <li>• chybí ČOV, napojení na ČOV</li> <li>• krajina trpící suchem</li> <li>• nedostatek veřejných parkovacích míst</li> <li>• chybí možnost stavět nové rodinné domy</li> <li>• vysoký počet neobydlených domů</li> <li>• riziko povodní přívalovými srážkami</li> <li>• vodní eroze</li> <li>• chybí pozemkové úpravy</li> <li>• špatné hospodaření na půdě</li> </ul>

PŘÍLEŽITOSTI	HROZBY
<ul style="list-style-type: none"> <li>• Propagace obce prostřednictvím mikroregionů</li> <li>• Možnosti vícezdrojového financování</li> <li>• Rozvoj spolkové činnosti</li> <li>• Rozvíjení turistického ruchu</li> <li>• Přilákání mladých obyvatel do obce</li> <li>• Využití nevyužívaných objektů</li> <li>• Rozvoj sportovních aktivit v obci</li> <li>• Přírodní potenciál obce</li> <li>• Komplexní pozemkové úpravy</li> <li>• Bohatá historie obce</li> </ul>	<ul style="list-style-type: none"> <li>• Odliv obyvatel</li> <li>• Zhoršování stavu místních komunikací</li> <li>• Dopravní izolace obce od okolních obcí</li> <li>• Demografický vývoj</li> <li>• Nedostatek pracovních příležitostí</li> <li>• Včasně nepodchycení boje se suchem</li> <li>• Kolaps kanalizační sítě</li> <li>• Rozpad dobrovolných svazků obcí</li> <li>• Nezájem občanů o dění v obci</li> <li>• Legislativní změny</li> </ul>

V rámci zpracování strategie obce proběhlo také komunitní plánování v kulturním domě. Občané obce byli o pořádané akci předem informováni rozhlasem a plakátky upozorňujícími na akci. Komunitního plánování se zúčastnilo dle prezenční listiny celkem 16 obyvatel včetně zastupitelů obce a starosty.

V úvodu setkání starosta obce přivítal účastníky a stručně seznámil přítomné se současnou situací obce a s důvody, které vedly k zadání zpracování strategického dokumentu. Facilitaci komunitního plánování vedl tým Kyjovského Slovácka v pohybu v čele s předsedkyní Annou Čarkovou. Tím byla zajištěna objektivita diskuze.

A. Čarková vysvětlila účastníkům cíl komunitního plánování a jeho metody i to, jak bude celé setkání probíhat. Tento krok byl důležitý k tomu, aby se všichni cítili komfortně a bylo zajištěno „kolektivní jasno“. Pro první část facilitace byla zvolena jedna z aktivizačních metod. Účastníci seděli v kruhu a na zahájení proběhlo představení, kdo je zde. Tím došlo k uvolnění napětí a rozehrání.

V další fázi facilitace byli občané seznámeni s analytickou částí strategie a z ní vyplývajícími silnými a slabými stránkami obce. Účastníci setkání pak formou brainstormingu doplnili z jejich pohledu chybějící informace a postřehy. Nejožehavější problémy pak anonymně napsali na lístečky a odevzdali k doplnění SWOT. Tento způsob umožnil vyjádřit anonymně svůj názor na nejpálčivější problémy v obci. V další části proběhla prioritizace slabých a silných stránek pro zjištění témat, které se občanů dotýkají nejvíce.

Následovala tvorba VIZE komunity. S odhlédnutím od současné finanční situace a možností obce navrhovali účastníci, opět formou brainstormingu, budoucí ideální podobu obce z různých pohledů. Všechny návrhy byly zapsány na flipchart.

V poslední fázi setkání byly na základě priorit občanů vybrány oblasti, které jsou v obci nejvíce problémové a které se stanou klíčovými pro rozvoj obce. Účastníci byli rozděleni do tří skupin, ve kterých hledali důvody konkrétních problémů v obci a navrhovali jejich řešení. U témat se skupinky střídaly, což umožnilo, aby se mohl každý vyjádřit ke každému řešenému tématu. Následně pak proběhlo posouzení jednotlivých návrhů podle jejich proveditelnosti využitím Vennova diagramu.

Účastníci setkání se aktivně zapojovali do celého procesu komunitního plánování. Vytvořili tak příjemné a tvůrčí prostředí a důležité podklady pro zpracování další části Programu rozvoje obce.

Informace zjištěné z komunitního plánování jsou přílohou tohoto strategického dokumentu.

## **B. STRATEGICKÁ ČÁST**

### **B.1 STRATEGICKÁ VIZE**

Vize představuje dlouhodobý obraz o budoucnosti obce, o tom, jak se bude obec měnit a zlepšovat, soubor představ a priorit obce. Vize obce Nechvalín byla vydefinována na období příštích 10–20 let. Naplnění této vize povede prostřednictvím dosažení všech dlouhodobých cílů strategie.

#### Vize obce Nechvalín:

Obec Nechvalín je atraktivní obec s udržovaným veřejným prostranstvím a dostatkem zeleně a vody. V obci je vodní nádrž pro zavlažování a zadržení vody v krajině. Do obce se stěhují mladí lidé, jsou zde stále možnosti ke stavění nových domů, funguje škola i školka. Občané mají spoustu možností pro trávení volného času, je zde několik kvalitních a udržovaných hřišť, včetně dětských. Obcí prochází cyklostezka, díky které je obec napojena na ostatní okolní obce. Ke hřbitovu vede chodník. Obec je také obcí přitahující turisty, v obci je rekreační rybník – biotop, kolem rybníku je vybudovaná rekreační oblast. Pro turisty je k dispozici dostatek ubytovacích a stravovacích kapacit. V obci je naučná stezka, která je napojena na místní tvrz.

### **B.2 OPATŘENÍ**

Opatření a aktivity formulují způsoby naplnění vize ve střednědobém horizontu. Opatření zastřešuje soubory aktivit v určité oblasti se střednědobým charakterem. Jednotlivá opatření jsou naplňována prostřednictvím konkrétních aktivit, které označují již určitou akci, činnost. Jednotlivé aktivity budou konkrétně specifikovány v akčním plánu, který může mít jednoduchou tabulkovou podobu. U jednotlivých aktivit bude definována priorita, předpokládané období realizace a očekávané náklady případně zdroj financování.

#### Oblasti rozvoje obce:

##### **1) Krajina a příroda**

*Cíl: Zajistit kvalitní životní prostředí včetně obnovy přirozených funkcí krajiny, zatraktivnění vzhledu obce.*

Opatření:

### 1.1. Funkční krajinný ráz a kvalitní životní prostředí

Účelem opatření je zvýšení kvality životního prostředí a postupné odstraňování problémů v krajině.

*Aktivita:*

<b>Název projektu:</b>	Komplexní pozemkové úpravy
<b>Stručný popis projektu:</b>	Prostorové a funkční uspořádání pozemků, scelení nebo dělení, zabezpečení přístupnosti a využití pozemků a vyrovnání jejich hranic tak, aby se vytvořily podmínky pro racionální hospodaření vlastníků půdy. Současně se jimi zajišťují podmínky pro zlepšení životního prostředí, ochranu a zúrodnění půdního fondu, vodní hospodářství a zvýšení ekologické stability krajiny.
<b>Důležitost projektu:</b>	velká
<b>Předpokládaný termín realizace:</b>	2018 - 2021
<b>Odpovědnost:</b>	Zastupitelstvo obce
<b>Odhadované náklady:</b>	
<b>Zdroje financování:</b>	z rozpočtu obce 0%, z rozpočtu státu 100%

<b>Název projektu:</b>	Oprava rybníka
<b>Stručný popis projektu:</b>	úprava přítoků a prostupnost hráze, vyčištění
<b>Důležitost projektu:</b>	velká
<b>Předpokládaný termín realizace:</b>	2019
<b>Odpovědnost:</b>	Zastupitelstvo obce
<b>Odhadované náklady:</b>	800.000,- Kč
<b>Zdroje financování:</b>	dotace + rozpočet obce

<b>Název projektu:</b>	Obnova projektové dokumentace vodní nádrže pod Nechvalínem
<b>Stručný popis projektu:</b>	společný projekt obcí Nechvalín a Lovčice

<b>Důležitost projektu:</b>	střední
<b>Předpokládaný termín realizace:</b>	2023 – 2024
<b>Odpovědnost:</b>	Zastupitelstvo obce
<b>Odhadované náklady:</b>	10.000.000,- Kč
<b>Zdroje financování:</b>	dotace + rozpočet obce

## 1.2. Atraktivní vzhled obce

Účelem opatření je zachovat atraktivní vzhled obce.

*Aktivity:*

<b>Název projektu:</b>	Revitalizace tvrže (Klobouk)
<b>Stručný popis projektu:</b>	odstranění náletových dřevin, nová výsadba, tabule, odpočinkové místo
<b>Důležitost projektu:</b>	malá
<b>Předpokládaný termín realizace:</b>	2019
<b>Odpovědnost:</b>	Zastupitelstvo obce
<b>Odhadované náklady:</b>	100.000.- Kč
<b>Zdroje financování:</b>	rozpočet obce, rozpočet kraje, státu

<b>Název projektu:</b>	Úprava návsi
<b>Stručný popis projektu:</b>	výsadba zeleně, zpevněné plochy, parkovací místa, mlatový chodník, lavičky
<b>Důležitost projektu:</b>	velká
<b>Předpokládaný termín realizace:</b>	2019
<b>Odpovědnost:</b>	Zastupitelstvo obce
<b>Odhadované náklady:</b>	2.500.000.- Kč
<b>Zdroje financování:</b>	rozpočet obce + dotace

## 2) Infrastruktura

*Cíl: Dobudovat a opravit technickou infrastrukturu obce včetně zajištění dobré a bezpečné dopravní obslužnosti. Vytvořit příznivé podmínky pro rozvoj bydlení.*

Opatření:

2.1. Oprava a dobudování dopravní infrastruktury obce včetně dopravní bezpečnosti  
Účelem opatření je zajistit dobrou dopravní obslužnost obce, včetně stavu pozemních komunikací, chodníků apod. a zajistit dopravní bezpečnost občanů.

*Aktivity:*

<b>Název projektu:</b>	Vybudování parkoviště na horním konci
<b>Stručný popis projektu:</b>	cca 10 parkovacích míst
<b>Důležitost projektu:</b>	velká
<b>Předpokládaný termín realizace:</b>	2019 - 2020
<b>Odpovědnost:</b>	Zastupitelstvo obce
<b>Odhadované náklady:</b>	1.000.000,- Kč
<b>Zdroje financování:</b>	rozpočet obce, rozpočet státu

<b>Název projektu:</b>	Rekonstrukce místních komunikací na horním konci včetně sítí (pod Kozičkou) – příprava projektové dokumentace
<b>Stručný popis projektu:</b>	
<b>Důležitost projektu:</b>	velká
<b>Předpokládaný termín realizace:</b>	2020 - 2022
<b>Odpovědnost:</b>	Zastupitelstvo obce
<b>Odhadované náklady:</b>	200.000,- Kč
<b>Zdroje financování:</b>	rozpočet obce

<b>Název projektu:</b>	Vybudování chodníku podél komunikace do sousední obce Ostrovánky
<b>Stručný popis projektu:</b>	chodník ke hřbitovu podél krajské silnice



<b>Důležitost projektu:</b>	malá
<b>Předpokládaný termín realizace:</b>	2020 - 2022
<b>Odpovědnost:</b>	Zastupitelstvo obce
<b>Odhadované náklady:</b>	1.000.000,-
<b>Zdroje financování:</b>	rozpočet obce, rozpočet státu

## 2.2. Oprava a dobudování technické infrastruktury obce

Účelem opatření je dobudovat základní technickou infrastrukturu pro celou obec a zajistit její bezproblémový chod.

### *Aktivity:*

<b>Název projektu:</b>	Dobudování kanalizace na spodním konci
<b>Stručný popis projektu:</b>	dobudování přípojky, případně domovní ČOV
<b>Důležitost projektu:</b>	střední
<b>Předpokládaný termín realizace:</b>	2019 – 2022
<b>Odpovědnost:</b>	Zastupitelstvo obce
<b>Odhadované náklady:</b>	
<b>Zdroje financování:</b>	rozpočet obce + dotace

<b>Název projektu:</b>	Zajistit dostupnost internetu v celé obci (především na horním konci)
<b>Stručný popis projektu:</b>	posílení signálu
<b>Důležitost projektu:</b>	malá
<b>Předpokládaný termín realizace:</b>	2020
<b>Odpovědnost:</b>	Zastupitelstvo obce
<b>Odhadované náklady:</b>	
<b>Zdroje financování:</b>	rozpočet obce

### 2.3. Bydlení a příprava pozemků pro výstavbu

Účelem opatření je vytvořit vhodné podmínky pro rozvoj bytové zástavby v obci

*Aktivity:*

<b>Název projektu:</b>	Odkoupení pozemků pro výstavbu a dobudování inženýrských sítí
<b>Stručný popis projektu:</b>	
<b>Důležitost projektu:</b>	velká
<b>Předpokládaný termín realizace:</b>	2019 - 2023
<b>Odpovědnost:</b>	Zastupitelstvo obce
<b>Odhadované náklady:</b>	
<b>Zdroje financování:</b>	rozpočet obce

### 3) Společenské dění, sport, turistika

*Cíl: Vytvářet podmínky pro rozvoj spolkového života, příznivé podmínky pro rozvoj sportu a volnočasových aktivit a infrastruktura pro rozvoj turistiky*

Opatření:

#### 3.1. Podpora spolkové činnosti

Účelem opatření je vytvářet podmínky pro rozvoj spolkové činnosti v obci

*Aktivity:*

<b>Název projektu:</b>	Zbudování klubovny v bývalé hospodě (pro děti, spolky)
<b>Stručný popis projektu:</b>	
<b>Důležitost projektu:</b>	střední
<b>Předpokládaný termín realizace:</b>	2022 - 2024
<b>Odpovědnost:</b>	Zastupitelstvo obce
<b>Odhadované náklady:</b>	1.500.000,- Kč
<b>Zdroje financování:</b>	rozpočet obce + dotace

### 3.2. Podpora sportu a volnočasových aktivit

Účelem opatření je vytvářet podmínky pro rozvoj sportu a volnočasových aktivit

*Aktivity:*

<b>Název projektu:</b>	Vybudování dětského hřiště v prostorách bývalého (vrchního) hřiště
<b>Stručný popis projektu:</b>	úprava terénu, osazení herních prvků
<b>Důležitost projektu:</b>	střední
<b>Předpokládaný termín realizace:</b>	2020
<b>Odpovědnost:</b>	Zastupitelstvo obce
<b>Odhadované náklady:</b>	200.000,- Kč
<b>Zdroje financování:</b>	rozpočet obce + dotace

<b>Název projektu:</b>	Vybudování workoutového hřiště pro mládež
<b>Stručný popis projektu:</b>	úprava terénu, osazení prvků
<b>Důležitost projektu:</b>	střední
<b>Předpokládaný termín realizace:</b>	2020
<b>Odpovědnost:</b>	Zastupitelstvo obce
<b>Odhadované náklady:</b>	200.000,- Kč
<b>Zdroje financování:</b>	rozpočet obce + dotace

<b>Název projektu:</b>	Revitalizace hřiště a přidání nových prvků (oprava plotu, místo pro stolní tenis namísto doskočiště)
<b>Stručný popis projektu:</b>	odstranění doskočiště a současného kobercového povrchu, osazení stolů na stolní tenis
<b>Důležitost projektu:</b>	velká
<b>Předpokládaný termín realizace:</b>	2019

<b>Odpovědnost:</b>	Zastupitelstvo obce
<b>Odhadované náklady:</b>	500.000,- Kč
<b>Zdroje financování:</b>	rozpočet obce + dotace

### 3.3. Podpora turistiky a cestovního ruchu a údržba památek

Účelem opatření je vytvářet podmínky pro rozvoj turistiky a zajistit údržbu památek a významných objektů v obci.

*Aktivity:*

<b>Název projektu:</b>	Výstavba nové rozhledny u stávajícího vysílače T-Mobile
<b>Stručný popis projektu:</b>	
<b>Důležitost projektu:</b>	malá
<b>Předpokládaný termín realizace:</b>	2022
<b>Odpovědnost:</b>	Zastupitelstvo obce
<b>Odhadované náklady:</b>	2.000.000,- Kč
<b>Zdroje financování:</b>	rozpočet obce + dotace

<b>Název projektu:</b>	Vybudování obecního muzea
<b>Stručný popis projektu:</b>	v objektu bývalé hospody
<b>Důležitost projektu:</b>	malá
<b>Předpokládaný termín realizace:</b>	2023 - 2024
<b>Odpovědnost:</b>	Zastupitelstvo obce
<b>Odhadované náklady:</b>	1.500.000,- Kč
<b>Zdroje financování:</b>	rozpočet obce + dotace

<b>Název projektu:</b>	Přestavba půdních prostor ve škole pro ubytování učitele a v kulturním domě pro možnost ubytování turistů
------------------------	---

<b>Stručný popis projektu:</b>	
<b>Důležitost projektu:</b>	malá
<b>Předpokládaný termín realizace:</b>	2023 - 2024
<b>Odpovědnost:</b>	Zastupitelstvo obce
<b>Odhadované náklady:</b>	
<b>Zdroje financování:</b>	rozpočet obce + dotace

<b>Název projektu:</b>	Vybudování naučné stezky ke tvrzi
<b>Stručný popis projektu:</b>	
<b>Důležitost projektu:</b>	malá
<b>Předpokládaný termín realizace:</b>	2021
<b>Odpovědnost:</b>	Zastupitelstvo obce
<b>Odhadované náklady:</b>	500.000,- Kč
<b>Zdroje financování:</b>	rozpočet obce + dotace

<b>Název projektu:</b>	Obnova hřbitovní zdi
<b>Stručný popis projektu:</b>	
<b>Důležitost projektu:</b>	velká
<b>Předpokládaný termín realizace:</b>	2019
<b>Odpovědnost:</b>	Zastupitelstvo obce
<b>Odhadované náklady:</b>	2.000.000,- Kč
<b>Zdroje financování:</b>	rozpočet obce + dotace

### **B.3 PODPORA REALIZACE PROGRAMU**

Pro úspěšnou realizaci Programu rozvoje obce Nechvalín je potřeba definovat i samotný průběh realizace a podněcovat místní aktéry k realizaci navržených aktivit. Pro efektivní realizaci navržených aktivit je důležité se do budoucna zaměřit především na efektivní spolupráci jednotlivých aktérů – obec, spolky, občané, ale i subjekty vně obce. Na základě tohoto programu bude obec postupně připravovat projektové záměry se zohledněním určených priorit v tzv. akčním plánu. Akční plán může mít jednoduchou tabulkovou podobu. Cílem akčního plánu bude vymezit konkrétní aktivity, které chce obec realizovat v krátkodobém horizontu podle předem definovaných priorit.

Naplňování programu obce bude sledovat starosta obce, který bude zároveň hlavním iniciátorem realizace jednotlivých opatření. Průběžné sledování naplňování programu bude v gesci zastupitelstva obce, především v době před tvorbou rozpočtu obce. Tento dokument bude také sloužit jako podklad pro tvorbu rozpočtového výhledu a rozpočtu obce.

Základním zdrojem financování aktivit tohoto dokumentu bude obecní rozpočet. U řady aktivit se přesto počítá s možností využití spolufinancování z veřejných zdrojů (kraje, ČR, fondy EU), případně ze soukromého sektoru.

Program může být průběžně aktualizován v návaznosti na průběh jeho realizace. Podmětem k aktualizaci programu mohou být jak vnější okolnosti spojené s nutnou změnou obsahu dokumentu, tak naplnění některých částí či potřeba stanovit cíle nové.

Změny budou probíhat přímo v dokumentu a s každou jeho revizí budou občané opětovně seznámeni. Aktualizace budou také schváleny zastupitelstvem obce. Aktualizace celého dokumentu proběhne nejpozději v roce 2025.

Aktuální znění dokumentu bude pro občany vždy dostupné na webových stránkách obce a zároveň bude k nahlédnutí, případně i k zapůjčení v listinné podobě na obecním úřadě.

## C. PŘÍLOHY

### Výstup - Komunitní plánování pro Program rozvoje obce Nechvalín

Komunitní plánování v obci Nechvalín proběhlo v pátek 20. dubna 2018 od 17:00 hodin v Kulturně společenském centru obce. Občané obce byli o pořádané akci předem informováni rozhlasem a plakátky upozorňujícími na akci. Komunitního plánování se zúčastnilo dle prezenční listiny celkem 16 obyvatel včetně zastupitelů obce a starosty.

V úvodu setkání starosta obce přivítal účastníky a stručně seznámil přítomné se současnou situací obce a s důvody, které vedly k zadání zpracování strategického dokumentu. Facilitaci komunitního plánování vedl tým Kyjovského Slovácka v pohybu v čele s předsedkyní Annou Čarkovou. Tím byla zajištěna objektivita diskuze.

A. Čarková vysvětlila účastníkům cíl komunitního plánování a jeho metody i to, jak bude celé setkání probíhat. Tento krok byl důležitý k tomu, aby se všichni cítili komfortně a bylo zajištěno „ kolektivní jasno“. Pro první část facilitace byla zvolena jedna z aktivizačních metod. Účastníci seděli v kruhu a na zahájení proběhlo představení, kdo je zde. Tím došlo k uvolnění napětí a rozehrání.

V další fázi facilitace byli občané seznámeni s analytickou částí strategie a z ní vyplývajícími silnými a slabými stránkami obce. Účastníci setkání pak formou brainstormingu doplnili z jejich pohledu chybějící informace a postřehy. Nejožehavější problémy pak anonymně napsali na lístečky a odevzdali k doplnění SWOT. Tento způsob umožnil vyjádřit anonymně svůj názor na nejpálčivější problémy v obci. V další části proběhla prioritizace slabých a silných stránek pro zjištění témat, které se občanů dotýkají nejvíce.

Následovala tvorba VIZE komunity. S odhlédnutím od současné finanční situace a možností obce navrhovali účastníci, opět formou brainstormingu, budoucí ideální podobu obce z různých pohledů. Všechny návrhy byly zapsány na flipchart.

V poslední fázi setkání byly na základě priorit občanů vybrány oblasti, které jsou v obci nejvíce problémové a které se stanou klíčovými pro rozvoj obce. Účastníci byli rozděleni do tří skupin, ve kterých hledali důvody konkrétních problémů v obci a navrhovali jejich řešení. U témat se skupinky střídaly, což umožnilo, aby se mohl každý vyjádřit ke každému řešenému tématu. Následně pak proběhlo posouzení jednotlivých návrhů podle jejich proveditelnosti využitím Vennova diagramu.

Účastníci setkání se aktivně zapojovali do celého procesu komunitního plánování. Vytvořili tak příjemné a tvůrčí prostředí a důležité podklady pro zpracování další části Programu rozvoje obce.

### I. etapa – současnost: Jaká je obec Nechvalín dnes?

Výstupy z první fáze komunitního plánování poskytují základní obraz o současném stavu obce a životě v obci.

SILNÉ STRÁNKY (pozitiva, rozvojové faktory)	SLABÉ STRÁNKY (negativa, problémy)
<ul style="list-style-type: none"> <li>• bohatá historie obce</li> <li>• blízkost města Kyjov</li> <li>• obec obklopují lesy (blízkost Ždánického lesa a přírodního parku Chřiby)</li> <li>• Nechvalínský potok</li> <li>• velké množství vinic a ovocných sadů, blízkost přírody</li> <li>• ZŠ a MŠ v obci</li> <li>• kulturní, folklorní a společenské akce</li> <li>• zázemí pro akce – kulturní dům</li> <li>• vlastní info kanál k informování občanů</li> <li>• obchod v obci</li> <li>• knihovna v obci</li> <li>• víceúčelové hřiště, sportovní areál</li> <li>• klesá nezaměstnanost občanů</li> <li>• obcí prochází Kyjovská vinařská cyklostezka</li> <li>• využívání VPP pro údržbu obce</li> <li>• nízká úroveň kriminality</li> <li>• členství – Mikroregion Babí Lom, DSO Severovýchod a Kyjovské Slovácko v pohybu, z.s.</li> </ul>	<ul style="list-style-type: none"> <li>• stáří územního plánu obce</li> <li>• chybí muzeum (práce s historií obce a archeologickými nálezy)</li> <li>• počet obyvatel ovlivňuje migrace</li> <li>• obyvatelstvo stárne a snižuje se počet ekonomicky aktivního obyvatelstva</li> <li>• menší množství spolkové činnosti</li> <li>• dojíždění za prací, málo pracovních příležitostí v obci</li> <li>• špatný stav kanalizační sítě</li> <li>• chybí ČOV, napojení na ČOV</li> <li>• krajina trpící suchem</li> <li>• nedostatek veřejných parkovacích míst</li> <li>• chybí možnost stavět nové rodinné domy</li> <li>• vysoký počet neobydlených domů</li> <li>• riziko povodní přívalovými srážkami</li> <li>• vodní eroze</li> <li>• chybí pozemkové úpravy</li> <li>• špatné hospodaření na půdě</li> </ul>

Pozn.: tabulka bez doplnění a upřesnění občany

Následující tabulky shrnují silné a slabé stránky života v obci po doplnění občany a seřazení podle jejich priorit. Barevně zvýrazněné hodnoty určují prvních 30 % nejpreferovanějších informací.

Silné stránky	Hlasy
Areál Habřina	7
víceúčelové hřiště, sportovní areál	4
pozůstatky tvrze	4
vlastní info kanál k informování občanů	3
připravené projekty (rybník, veřejné prostranství)	3
vykoupené budovy (vyhlídkově rozvoj obce)	3
bohatá historie obce	2
obchod v obci	2
nízká úroveň kriminality	2
spolková činnost (sportovní turnaje, akce)	2
blízkost města Kyjov	1
Nechvalínský potok	1



kulturní, folklorní a společenské akce	1
zázemí pro akce – kulturní dům	1
členství – Mikroregion Babí Lom, DSO Severovýchod a Kyjovské Slovácko v pohybu, z.s.	1
obec obklopují lesy (blízkost Ždánického lesa a přírodního parku Chříby)	0
velké množství vinic a ovocných sadů, blízkost přírody	0
knihovna v obci	0
klesá nezaměstnanost občanů	0
obcí prochází Kyjovská vinařská cyklostezka	0
využívání VPP pro údržbu obce	0
dobrá spolupráce spolků	0
kostel - mše	0

<b>Slabé stránky</b>	<b>hlasy</b>
chybí propojení s okolními obcemi (propojenost stezek, stezky končí v poli)	5
místní komunikace	5
špatný stav kanalizační sítě	4
propojení Nechvalín + Ostrovánky - hřbitov, lidi chodí po silnici - bezpečnost	4
nevyužitě staré hřiště - plac nad obcí	3
doplnění herních prvků pro děti	3
chybí ČOV, napojení na ČOV	2
krajina trpící suchem	2
nedostatek veřejných parkovacích míst	2
vysoký počet neobydlených domů	2
chybí parkoviště u hřbitova	2
špatný stav kolem hřbitova	2
obyvatelstvo stárne a snižuje se počet ekonomicky aktivního obyvatelstva	1
chybí možnost stavět nové rodinné domy	1
vodní eroze	1
chybí pozemkové úpravy	1
stáří územního plánu obce (změna číslo 1 probíhá)	0
chybí muzeum (práce s historií obce a archeologickými nálezy)	0
počet obyvatel ovlivňuje migrace	0
neoficiální spolková činnost (měly by získat právní subjektivitu)	0
dojíždění za prací, málo pracovních příležitostí v obci	0
riziko povodní přívalovými srážkami	0
špatné hospodaření na půdě	0

Z tabulky slabých stránek a anonymního dotazování vyplývá, že obec by měla nejvíce zapracovat na zlepšení v oblastech: napojení obce na okolní obce formou chodníků a cyklostezek, opravě některých místních komunikací, opravách a dobudování kanalizační sítě, zajištění pozemků pro možnou výstavbu a dobudování herních prvků pro děti a mládež.

## II. etapa – Budoucnost obce

Z informací, které občané zmínili v této fázi komunitního plánování zaměřené na „Budoucnost“ vyplývají dlouhodobé priority občanů, které mohou posloužit pro tvorbu vize obce a ukázat směr vývoje obce v budoucích letech, vedoucí ke spokojenosti občanů. Z tabulky je zřejmé, že by občané primárně chtěli, aby v jejich obci došlo:

Jak by měla obec vypadat do 10 let?
Nechvalín je napojen na ostatní obce – cyklostezky,
do obce se stěhují mladí lidé
v obci jsou možnosti ke stavění
v obci je rekreační rybník - biotop
v obci je vybudovaná cyklostezka a inline dráha
stezka je napojena na tvrz
v obci je naučná stezka
v obci je vodní nádrž pro zavlažování a zadržení vody v krajině
v obci je rekreační oblast kolem nádrže
v obci je funkční škola a školka
v obci je chodník ke hřbitovu (cyklostezka)
proběhla rekonstrukce hřiště

Na základě výše zmíněných podmětů občanů lze vytvořit návrh vize obce na budoucích 10 let. Do tvorby vize je nezbytné zapracovat také prioritní informace získané z oblasti silných a slabých stránek, za účelem udržení stávajícího stavu silných stránek obce a zlepšení slabých stránek života v obci.

### III. etapa – rozpracování stěžejních oblastí do návrhů projektů

Nejvíce preferované náměty občanů jsme následně seskupily podle podobnosti a vzájemného vztahu z tohoto seskupení vyplynuly tyto klíčové oblasti rozvoje obce:

- Krajina a příroda
- Infrastruktura
- Kultura, společenské dění a sport

Pro takto vymezené oblasti rozvoje obce občané vymýšleli již konkrétní aktivity, které by mohly obci pomoci zlepšit současný stav života v obci.

Krajina a příroda
naučná stezka - tvrz
rybník - oprava (požádat o dotaci, již je připravený projekt)
požádat o KPÚ - eroze, sucho, přivalová voda
obnovit projektovou dokumentaci vodní nádrže pod Nechvalínem
revitalizace tvrze (Klobouk) - odstranění náletových dřevin, nová výsadba, tabule, odpočinkové místo

Infrastruktura
parkoviště - horní konec (vhodný pozemek k odkoupení)
komunikace - horní konec pod Kozičkou (katastrofální stav)
chodník Ostrovánky - Nechvalín
cyklostezka napojení na - Kyjov, Bukovany, Ostrovánky, Nechvalín, Lovčice, Ždánice
dobudování kanalizace - horní + spodní konec obce
Internet - celá obec (horní konec obce - není signál)
výkup pozemků na stavební parcely
zklidňování dopravy (esíčko u školy + horní konec)
nová rozhledna u stávajícího vysílače T-mobile

Kultura, společenské dění, sport
využití prostor bývalého hřiště pro vybudování dětského hřiště (vrchní hřiště), možnost např. dopravního hřiště apod.
workoutové hřiště (prvky na cvičení) pro mládež
muzeum
zbudování klubovny v bývalé hospodě (děti, spolky)
revitalizace hřiště a přidání nových prvků (oprava plotu; místo pro stolní tenis místo doskočiště)
možnost využít půdních prostor ve škole a na KD (cestovní ruch - ubytování)

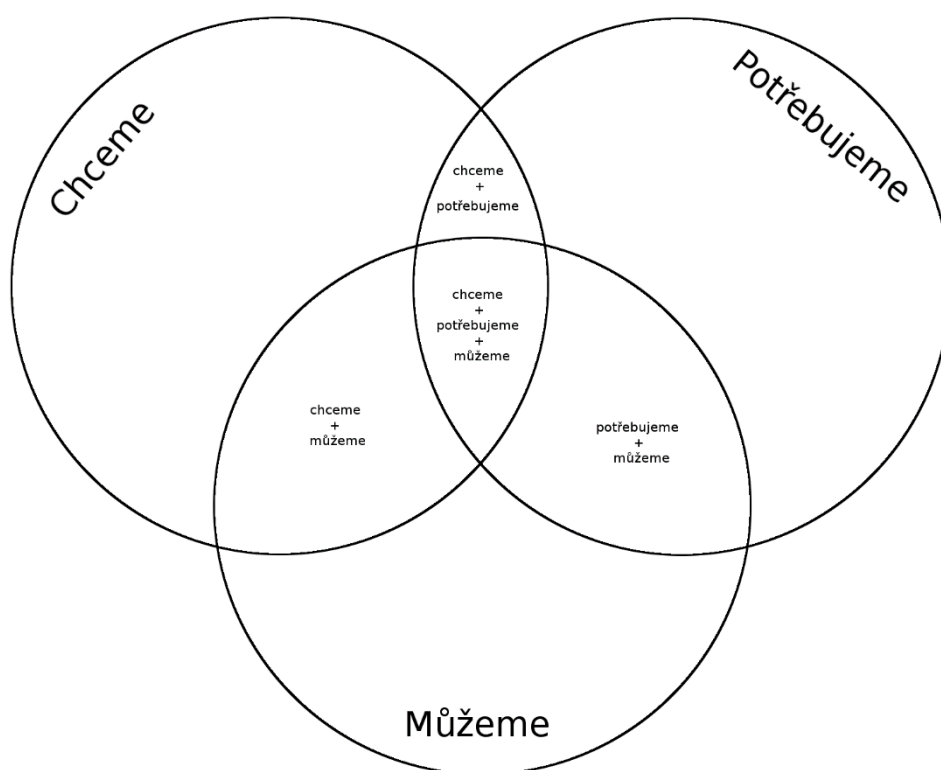
Tabulky ukazují již konkrétní aktivity a projekty, které je možné využít pro zpracování akčního plánu do Programu rozvoje obce.

#### IV. etapa – racionalizace projektových námětů pomocí Vennova diagramu

Vennův diagram je způsob grafického vyjádření příslušnosti prvků do množiny a vztahu mezi množinami. V našem případě jsme pracovali se třemi množinami:

- Co chceme, aby bylo zrealizováno
- Co potřebujeme, aby bylo zrealizováno
- Co můžeme v blízké budoucnosti zrealizovat

Prvky množin tvořili projektové náměty, které občané vymysleli v předchozí etapě komunitního plánování.



Na základě množinových operací jsme společně s občany provedli racionalizaci projektových námětů metodou řazení projektových námětů do jednotlivých podmnožin digramu. V následujícím textu jsou přepsány výstupy jednotlivých podmnožin.

CHCEME
vybudování muzea
cyklostezka Kyjov - Ždánice
obnovení projektu přehrady
vybudování klubovny v bývalé hospodě (děti, spolky)

rozhledna u vysílače
----------------------

<b>MŮŽEME A CHCEME</b>
------------------------

možnost využití půdních prostor ve škole a na KD (cestovní ruch - ubytování)
--

<b>CHCEME A POTŘEBUJEME</b>
-----------------------------

výkup pozemků na stavební parcely
-----------------------------------

kanalizace
------------

komunikace horní konec
------------------------

chodník Ostrovánky - Nechvalín
--------------------------------

požádat o KPÚ
---------------

zklidňování dopravy (esíčko u školy + horní konec obce)
---

vybudování parkoviště na horním konci obce
--

<b>CHCEME, POTŘEBUJEME A MŮŽEME</b>
-------------------------------------

revitalizace tvrze (Klobouk) - odstranění náletových dřevin, nová výsadba, tabule, odpočinkové místo
--

workoutové hřiště (prvky na cvičení) pro mládež
---

využití prostor bývalého hřiště pro vybudování dětského hřiště (vrchní hřiště), možnost např. dopravního hřiště apod.
---

rybník - oprava (požádat o dotaci, již je připravený projekt)
---

Internet - celá obec (horní konec obce - není signál)
---

revitalizace hřiště a přidání nových prvků (oprava plotu; místo pro stolní tenis místo doskočiště)
--

Z výstupů diagramu je zřejmé, že projekty, které by měly být prioritně realizovány se nacházejí v průniku množin Chceme, Potřebujeme a Můžeme. Tyto projektové náměty občané chtějí, potřebují a obec je schopna v blízké budoucnosti projektové náměty realizovat.

Výstupy z diagramu mohou být využity v akčním plánu Programu rozvoje obce pro stanovení priority realizace aktivit. Všechny tyto podmínky mohou být doplněny o další náměty vzniklé na zastupitelstvech či dalších jednáních s občany. Informace získané z komunitního plánování poslouží jako podklad pro tvorbu strategické části Programu rozvoje obce Nechvalín.