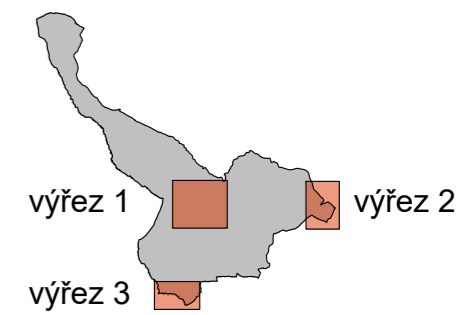
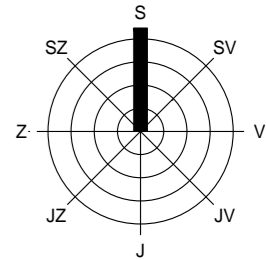
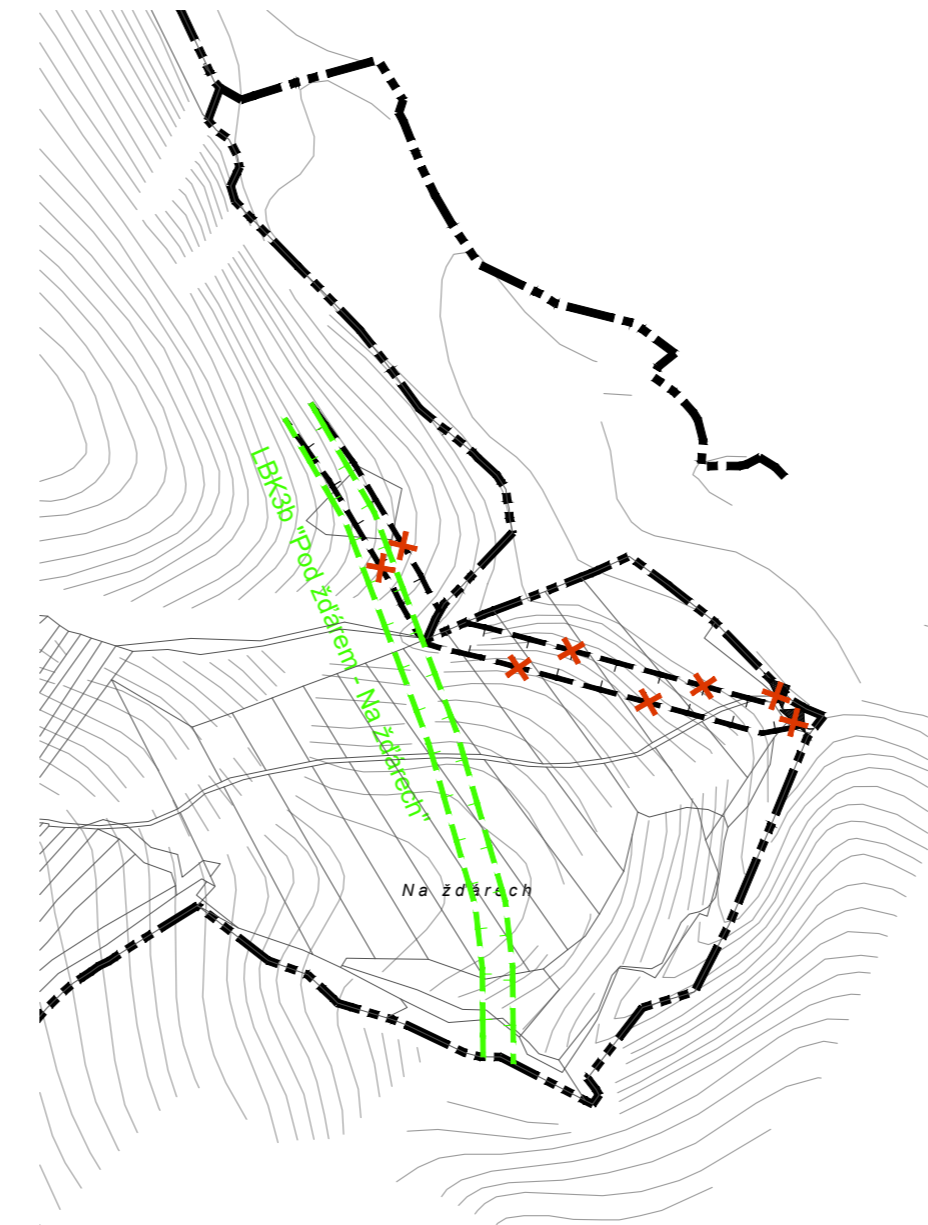


# ÚZEMNÍ PLÁN BRŤOV-JENEČ

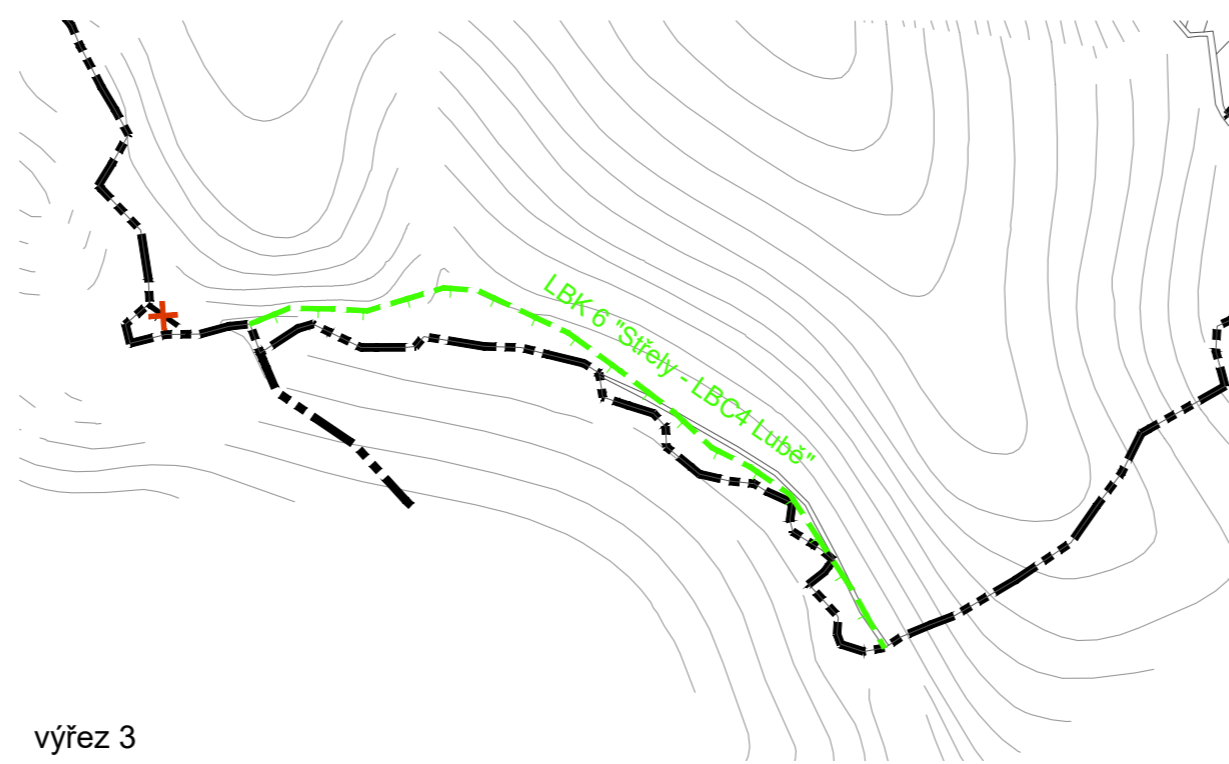
## ZMĚNY BJ1, BJ2



výřez 1



výřez 2



výřez 3

### LEGENDA

stav	návrh, rozvojová území	rezerva	popis	
<b>Informativní jevy - platný ÚP</b>				
			hranice řešeného (katastrálního) území	
			hranice zastavěného / zastavitelného území	
<b>Schvalované jevy - návrh změny</b>				
			nové vymezení ploch přestavby	
			plochy smíšené obytné	Bs
			plochy veřejných prostranství	Q
			plochy dopravní infrastruktury	D
			plochy zemědělské - louky a pastviny	Zk
			zrušení prvku ÚSES	
			nové vymezení prvku ÚSES	

### ZÁZNAM O ÚČINNOSTI

Správní orgán:	Zastupitelstvo obce Brťov - Jeneč	razítko
Datum nabytí účinnosti:		
Pořizovatel	MěÚ Blansko, oddělení ÚP a RR SÚ	
Oprávněná osoba pořizovatele	Jméno: Ing. arch. Jiří Kouřil Funkce: vedoucí oddělení ÚP a RR SÚ Podpis:	

### HLAVNÍ VÝKRES

M 1 : 5 000

ČÁST ÚZEMNÍ PLÁN  
 ZPRACOVATEL ATELIER A.VE, M. MAJEROVÉ 3, 638 00 BRNO  
 TEL: +420 604 215 144, e-mail: a.ve.studio@volny.cz  
 ING. ARCH. ŠTĚPÁN KOČIŠ (ZÁSTUPCE),  
 ING. ARCH. HELENA KOČIŠOVÁ, ING. IGOR KYSELKA, CSc.  
 OBJEDNATEL OBEC BRŤOV - JENEČ, PSČ 679 21  
 STAROSTA OBCE MILOSLAV SVOBODA (ZÁSTUPCE)  
 DATUM BŘEZEN 2021

