

Serra do Ouro Branco State Park, MINAS GERAIS – BRAZIL

CONVOLVULACEAE of SERRA DO OURO BRANCO

Adenilsa Aparecida Rodrigues Lima¹, Cintia Vieira da Silva², Fernanda Satori Petrongari¹ & Rosângela Simão-Bianchini¹

¹ Instituto de Botânica, ² Universidade Cidade de São Paulo

Photos by the authors *not taken in Ouro Branco. Produced by Fernanda Satori Petrongari. We thank IEF-PESOB for the field assistance.

© Adenilsa Aparecida Rodrigues Lima [aderodrigues08@gmail.com].

[fieldguides.fieldmuseum.org] [900] version 1 06/2017



Silhueta paisagística da Serra do Ouro Branco



Campo graminoso



Afloramento rochoso



Campo de Vellozias



Mata de galeria



Campo brejoso



1 *Dichondra macrocalyx*



2 *Dichondra macrocalyx*



3 *Dichondra macrocalyx*

Parque Estadual Serra do Ouro Branco, MINAS GERAIS, BRASIL

CONVOLVULACEAE da SERRA DO OURO BRANCO

Adenilsa Aparecida Rodrigues Lima¹, Cintia Vieira da Silva², Fernanda Satori Petrongari¹ & Rosângela Simão-Bianchini¹

¹Instituto de Botânica, ²Universidade Cidade de São Paulo

Fotos pelos autores *não tirada em Ouro Branco. Produzido por Fernanda Satori Petrongari. Agradecemos ao IEF-PESOB pela assistência em campo.

© Adenilsa Aparecida Rodrigues Lima [aderodrigues08@gmail.com].

[fieldguides.fieldmuseum.org]

[900] version 1 06/2017



4 *Evolvulus aurigenus*
var. *aurigenus*



5 *Evolvulus aurigenus*
var. *aurigenus*



6 *Evolvulus aurigenus*
var. *macroblepharis*



7 *Evolvulus aurigenus*
var. *macroblepharis*



8 *Evolvulus aurigenus*
var. *macroblepharis*



9 *Evolvulus aurigenus*
var. *meissnerianus*



10 *Evolvulus aurigenus*
var. *meissnerianus*



11 *Evolvulus aurigenus*
var. *meissnerianus*



12 *Evolvulus lithospermoides*
var. *martii*



13 *Evolvulus lithospermoides*
var. *martii*



14 *Evolvulus lithospermoides*
var. *martii*



15 *Evolvulus nummularius**



16 *Evolvulus nummularius**



17 *Evolvulus nummularius**



18 *Evolvulus sericeus* var. *sericeus*



19 *Evolvulus sericeus* var. *sericeus*



20 *Evolvulus sericeus* var. *sericeus*



21 *Evolvulus sericeus* var. *sericeus*



22 *Ipomoea aprica*



23 *Ipomoea aprica*

Serra do Ouro Branco State Park, MINAS GERAIS – BRAZIL

CONVOLVULACEAE of SERRA DO OURO BRANCO

Adenilsa Aparecida Rodrigues Lima¹, Cintia Vieira da Silva², Fernanda Satori Petrongari¹ & Rosângela Simão-Bianchini¹

¹ Instituto de Botânica, ² Universidade Cidade de São Paulo

Photos by the authors *not taken in Ouro Branco. Produced by Fernanda Satori Petrongari. We thank IEF-PESOB for the field assistance.

© Adenilsa Aparecida Rodrigues Lima [aderodrigues08@gmail.com].

[fieldguides.fieldmuseum.org]

[900] version 1 06/2017



24 *Ipomoea aprica*



25 *Ipomoea aprica*



26 *Ipomoea cairica*



27 *Ipomoea cairica*



28 *Ipomoea cairica*



29 *Ipomoea cynanchifolia**



30 *Ipomoea cynanchifolia*



31 *Ipomoea delphinioides*



32 *Ipomoea delphinioides*



33 *Ipomoea delphinioides*



34 *Ipomoea delphinioides*



35 *Ipomoea monticola*



36 *Ipomoea monticola*



37 *Ipomoea monticola*



38 *Ipomoea procumbens*



39 *Ipomoea procumbens*



40 *Ipomoea procumbens*



41 *Ipomoea purpurea*



42 *Ipomoea purpurea*



43 *Ipomoea purpurea*

Parque Estadual Serra do Ouro Branco, MINAS GERAIS, BRASIL

CONVOLVULACEAE da SERRA DO OURO BRANCO

Adenilsa Aparecida Rodrigues Lima¹, Cintia Vieira da Silva², Fernanda Satori Petrongari¹ & Rosângela Simão-Bianchini¹

¹Instituto de Botânica, ²Universidade Cidade de São Paulo

Fotos pelos autores *não tirada em Ouro Branco. Produzido por Fernanda Satori Petrongari. Agradecemos ao IEF-PESOB pela assistência em campo

© Adenilsa Aparecida Rodrigues Lima [aderodrigues08@gmail.com].

[fieldguides.fieldmuseum.org]

[900] version 1 06/2017



44 *Ipomoea regnelli*



45 *Ipomoea regnelli*



46 *Ipomoea regnelli*



47 *Ipomoea regnelli*



48 *Ipomoea saopaulista*



49 *Ipomoea saopaulista*



50 *Ipomoea saopaulista*




51 *Ipomoea saopaulista*



52 *Jacquemontia blanchetii*



53 *Jacquemontia blanchetii*



54 *Jacquemontia blanchetii*



55 *Jacquemontia prostrata*



56 *Jacquemontia prostrata*



57 *Jacquemontia prostrata*



58 *Jacquemontia prostrata*



59 *Jacquemontia sphaerostigma*



60 *Jacquemontia sphaerostigma*



61 *Jacquemontia sphaerostigma*



62 *Merremia flagellaris*



63 *Merremia flagellaris*

Serra do Ouro Branco State Park, MINAS GERAIS – BRAZIL

CONVOLVULACEAE of SERRA DO OURO BRANCO

Adenilsa Aparecida Rodrigues Lima¹, Cintia Vieira da Silva², Fernanda Satori Petrongari¹ & Rosângela Simão-Bianchini¹

¹ Instituto de Botânica, ² Universidade Cidade de São Paulo

Photos by the authors *not taken in Ouro Branco. Produced by Fernanda Satori Petrongari. We thank IEF-PESOB for the field assistance.

© Adenilsa Aparecida Rodrigues Lima [aderodrigues08@gmail.com].

[fieldguides.fieldmuseum.org]

[900] version 1 06/2017




64 *Merremia flagellaris*



65 *Merremia flagellaris*



66 *Merremia macrocalyx*



67 *Merremia macrocalyx*



68 *Merremia macrocalyx*



69 *Merremia macrocalyx*




70 *Merremia tomentosa*



71 *Merremia tomentosa*



72 *Merremia tomentosa*



73 *Merremia tomentosa*



74 *Merremia tomentosa**



75 *Odonellia eriocephala*



76 *Odonellia eriocephala*



77 *Odonellia eriocephala*



78 *Odonellia eriocephala*

A Serra do Ouro Branco está localizada no limite sul da Cadeia do Espinhaço, no estado de Minas Gerais, é formada por um paredão de aproximadamente 17 km de extensão e que chega a 1.510 m nas suas porções mais elevadas. Atualmente encontra-se sob a proteção do IEPHA (Instituto Estadual de Patrimônio Histórico e Artístico) e é reconhecido como Monumento Natural. Em 21 de setembro de 2009, foi criado o Parque Estadual Serra do Ouro Branco, ocupando áreas dos municípios de Ouro Branco e Ouro Preto. Este parque possui uma área total de 7.520 ha, sendo administrado pelo IEF-Ouro Branco (Instituto Estadual de Florestas) com o intuito de preservar a reconhecida diversidade biológica encontrada no local. Na área do parque ocorrem sete gêneros e 25 espécies de Convolvulaceae, das quais apenas *Cuscuta parviflora*, *Evolvulus elegans* e *E. stellariifolius* não foram fotografadas.

The Serra do Ouro Branco range is located on the southern border of the Espinhaço Range, in the state of Minas Gerais. It extends 17 km and reaches 1,510 m at its highest points. It is currently under the protection of the State Institute for Historic and Artistic Heritage (IEPHA), and has been designated a Natural Monument. On September 21, 2009, the Serra do Ouro Branco State Park was created, occupying areas of the municipalities of Ouro Branco and Ouro Preto. The park has a total area of 7,520 ha, and is managed by IEF-Ouro Branco (the State Forest Institute) to preserve its biological diversity. Within the perimeter of the park occur 7 genera and 25 species of Convolvulaceae, of which only *Cuscuta parviflora*, *Evolvulus elegans*, and *E. stellariifolius* were not photographed.